

ZMIANA MIEJSCOWEGO PLANU
ZAGOSPODAROWANIA PRZESTRZENNEGO
MIASTA POŁAŃCA (CZĘŚĆ I OBEJMUJĄCA
PÓŁNOCNĄ CZĘŚĆ MIASTA DO RZEKI CZARNEJ)

RYSUNEK PLANU NR 3




SCHEMAT SIECI KANALIZACYJNEJ
I WODOCIĄGOWEJ

Załącznik nr 3 do Uchwały Nr V/20/2015
Rady Miejskiej w Połańcu z dnia 29 stycznia 2015 r.







skala 1 : 5000 

OZNACZENIA



Elementy infrastruktury

-  sieć kanalizacji deszczowej
-  sieć kanalizacji sanitarnej
-  sieć wodociągowa

PRZEZNACZENIE TERENÓW W ZMIANIE PLANU

-  tereny zabudowy usługowej i obiektów produkcyjnych, składów i magazynów U/P-8
-  tereny zieleni izolacyjnej ZI-20, ZI-21
-  tereny dróg publicznych zbiorczych KDZ-1
-  tereny dróg publicznych lokalnych KDL-12
-  tereny parkingów KP-3
-  tereny infrastruktury drogowej KDi-1

OZNACZENIA INNE

-  granica obszaru objętego zmianą planu
-  linie rozgraniczające tereny o różnym przeznaczeniu lub różnych zasadach zagospodarowania



PRZEWODNICZĄCY
RADY MIEJSKIEJ
mgr Stanisław Lolo