



Aneks nr 2
do
Lokalnego Programu Rewitalizacji
dla **Miasta i Gminy Połaniec**
na lata
2007 – 2015



INICJATYWAŁOKALNA.PL

Połaniec, marzec 2014 r.

Opracowano zgodnie z „Wytycznymi Instytucji Zarządzającej RPOWŚ dotyczącymi przygotowania Lokalnych Programów Rewitalizacji w ramach Regionalnego Programu Operacyjnego Województwa Świętokrzyskiego na lata 2007 – 2013”



**PROGRAM
REGIONALNY**
NARODOWA STRATEGIA SPÓJNOŚCI




WOJEWÓDZTWO
ŚWIĘTOKRZYSKIE

UNIA EUROPEJSKA

EUROPEJSKI FUNDUSZ
ROZWOJU REGIONALNEGO



<i>Autor</i>	<i>Podpis</i>
<i>mgr Dominika Kochanowska</i>	<i>Dominika Kochanowska</i>
<i>mgr Paweł Walczyszyn</i>	<i>[Signature]</i>
<i>mgr Magdalena Woldańska-Bąk</i>	<i>M. Bąk</i>



INICJATYWAŁOKALNA.PL

InicjatywaLokalna.pl

ul. Targowa 18/609, 25-520 Kielce

tel./fax 041 343 01 24

e-mail: biuro@inicjatywalokalna.pl

www.inicjatywalokalna.pl

... dla rozwoju Województwa Świętokrzyskiego...

Podstawa opracowania:

1. Aneks nr 2 do Lokalnego Programu Rewitalizacji Miasta i Gminy Połaniec na lata 2007-2015 został sporządzony z konieczności wprowadzenia do niniejszego dokumentu kolejnych zadań inwestycyjnych.
2. Aktualizacja sporządzona niniejszym aneksem dotyczy rozdziałów IV. Założenia Lokalnego Programu Rewitalizacji, V. Planowane działania inwestycyjne w latach 2007-2013 oraz VII. Plan finansowy realizacji rewitalizacji - zadania na lata 2008-2013 i obejmuje uzupełnienie zakresu rzeczowego o nowe zadania inwestycyjne, wydłużenie horyzontu czasowego obowiązywania dokumentu oraz zmianę planu finansowania rewitalizacji.

Wprowadza się następujące zmiany:

IV. Założenia Lokalnego Programu Rewitalizacji

IV.1 Okres realizacji – wydłużono okres obowiązywania LPR-u do 2015 roku i punkt przyjmuje następujące brzmienie:

Horyzont czasowy Lokalnego Programu Rewitalizacji obejmuje dwa podokresy realizacji. Pierwszy przypadał na lata 2007-2013 oraz drugi, który będzie realizowany w latach 2014-2015. Tak przyjętymy czasowe mają za zadanie sprawić, by była jak największa szansa na wykonanie jego zapisów. Wydłużony okres czasu przeznaczony jest na przeprowadzenie kolejnych zaplanowanych przedsięwzięć inwestycyjnych.

IV.2 Zasięg terytorialny rewitalizowanego obszaru i uzasadnienie – rozszerzono zasięg przestrzenny rewitalizowanego obszaru, ze względu na wprowadzenie nowych zadań inwestycyjnych i punkt otrzymuje następujące brzmienie:

Punktem odniesienia do planowania i realizacji przedsięwzięć rewitalizacyjnych jest kontekst przestrzenny, społeczny, gospodarczy, środowiskowy oraz kulturowy. Aby móc dokonywać niezbędnych przemian w układzie urbanistycznym danej miejscowości i zwiększyć jej wartość, konieczne jest pozyskiwanie publicznych i prywatnych źródeł finansowania przyjętych programów.

Na podstawie przeprowadzonych analiz obecnej sytuacji miasta, wyznaczono pięć spójnych rzeczowo obszarów problemowych w strukturze Połania. Cztery z nich dotyczą konkretnie wyodrębnionych terenów w przestrzeni miasta, na których przeprowadzone zostaną kompleksowe przedsięwzięcia inwestycyjne, odpowiadające na zidentyfikowane problemy, a tym samym powodujące przywrócenie ładu przestrzennego na zaniedbanych terenach wymagających rewitalizacji i ich ożywienie społeczno-gospodarcze. Piąty obszar obejmuje swym zasięgiem teren całego miasta, ze względu na to, że dotyczy mniejszych działań inwestycyjnych, które zostaną zrealizowane w wielu miejscach i pozwolą na poprawę konkretnego czynnika jakim jest bezpieczeństwo publiczne, wpływające na komfort życia wszystkich mieszkańców Gminy Połaniec.

Obszar A

Historyczny Połaniec

Zasięg – granice obszaru

Strefę A wyznaczono w obszarze zabytkowego, średniowiecznego układu centrum starego miasta oraz na skwerze Armii Krajowej.

Kryteria wyboru

- Konieczność szczególnego eksponowania miejscwartościowych, zarówno pod względem historyczno-kulturowym, jak i lokalizacyjnym w strukturze całego miasta.
- Brak infrastruktury umożliwiającej pełne wykorzystanie doskonałej lokalizacji oraz walorów Placu Uniwersału Połanieckiego i skweru Armii Krajowej.
- Zachowane duże znaczenie śródmieścia dla lokalnej społeczności w dalszym rozwoju całego miasta i gminy.
- Ograniczone nakłady i źródła finansowania inwestycji dotyczących modernizacji obiektów kulturalnych i/lub historycznych.
- Wysokie koszty renowacji związane z dostosowaniem do wymagań lub zachowaniem zaleceń konserwatora zabytków.
- Niewłaściwe zabezpieczenie obiektów dziedzictwa kulturowego lub jego brak.
- Niewystarczająca ekspozycja, oznakowanie i promocja obiektów kultury.
- Niezadawalający stan infrastruktury technicznej i drogowej w sąsiedztwie ww. miejsc.

Dokumentacja fotograficzna



Źródło: UMiG w Połaniecu



Źródło: UMiG w Połaniecu

Obszar B

Edukacja i Rekreacja

Zasięg – granice obszaru

Strefę B wyznaczono na obszarze obejmującym skwer przy blokach osiedlowych oraz teren leśny przy ul. Madalińskiego – Kubika; muszlę koncertową wraz z przyległym miasteczkiem ruchu drogowego (plac przy muszlikoncertowej); teren Publicznej Szkoły Podstawowej oraz Publicznego Gimnazjum nr 1; teren przy kompleksie szkolnym na ul. Żapniowskiej, Publicznym Przedszkolu – ul. Madalińskiego 1 oraz Warsztatów Terapii Zajęciowej; teren Ośrodka Sportu i Rekreacji, Stadionu Miejskiego, park przy kościele MBWW oraz plac przy kościele św. Marcina; skwery, tereny zielone i place zabaw położone w mieście Połaniec.

Kryteria wyboru

- Konieczność inwestycji w obszarze poprawy warunków nauczania dzieci i młodzieży oraz pomocy społecznej.
- Brak infrastruktury rekreacyjnej o znaczeniu lokalnym i regionalnym.
- Ograniczone nakłady na budowy/przebudowy/modernizacje obiektów rekreacyjno-wypoczynkowych, sportowych i edukacyjnych.
- Brak dostatecznej ilości infrastruktury parkingowej.
- Niewystarczająca infrastruktura wypoczynkowa.
- Niewystarczająca ekspozycja, oznakowanie i promocja obiektów rekreacyjno-turystycznych.
- Niezadawalający stan infrastruktury technicznej i drogowej.
- Niska estetyka przestrzeni publicznych.
- Niewystarczająca ilość skwerów i terenów zielonych w Połańcu.
- Brak odpowiedniego wyposażenia i niezadawalający stan techniczny placów zabaw.
- Zły stan techniczny oraz niedostosowanie do istniejących potrzeb obiektu koncertowego.

Dokumentacja fotograficzna



Źródło: UMiG w Połańcu



Źródło: UMiG w Połańcu



Źródło: UMiG w Połańcu



Źródło: UMiG w Połańcu

Obszar C

Infrastruktura drogowa wraz z uzbrojeniem obszaru

Zasięg – granice obszaru

Strefę C wyznaczono na terenie całego miasta Połaniec ze szczególnym uwzględnieniem dwóch największych osiedli mieszkalnych - Osiedla Północ i Osiedla Południe.

Kryteria wyboru

- Konieczność rozbudowy infrastruktury teletechnicznej na obszarach mieszkalnych.
- Konieczność przebudowy sieci c.o. i wodno-kanalizacyjnej.
- Możliwość zaproponowania potencjalnym mieszkańcom obszarów o dobrej lokalizacji mieszkaniowej.
- Niezadawalający stan infrastruktury drogowej wraz z infrastrukturą towarzyszącą.
- Brak wystarczającej ilości parkingów.

Dokumentacja fotograficzna



Źródło: UMiG w Połańcu



Źródło: UMiG w Połańcu



Źródło: UMiG w Połańcu



Źródło: UMiG w Połańcu




Źródło: UMiG w Połańcu

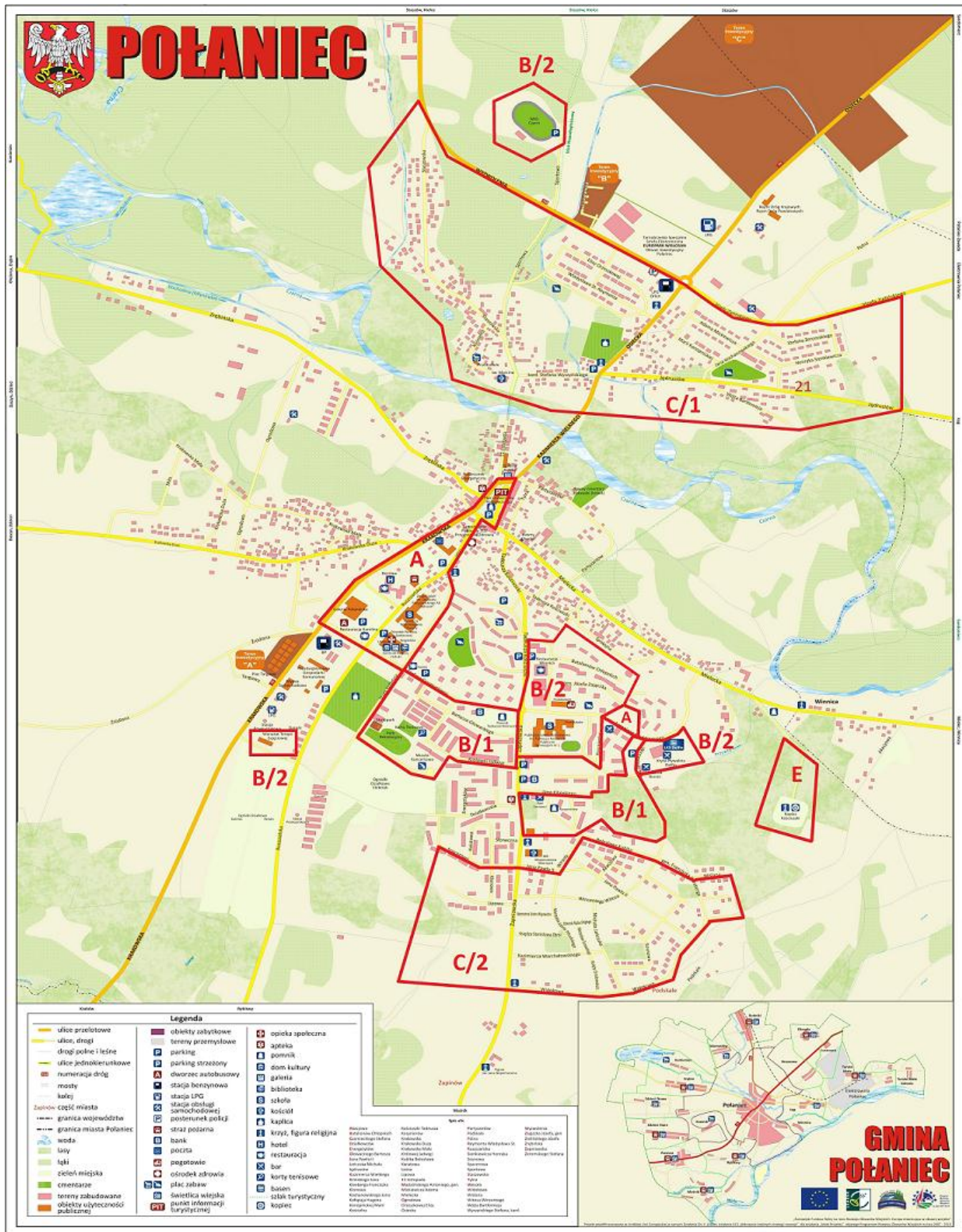


Źródło: UMiG w Połańcu

Obszar D Bezpieczny Połaniec
Zasięg – granice obszaru
Strefę D wyznaczono w obszarze całego miasta.
Kryteria wyboru
<ul style="list-style-type: none">• Konieczność poprawy warunków bezpieczeństwa w obszarze miasta.

Obszar E Szlak Tadeusza Kościuszki
Zasięg – granice obszaru
Strefę E dla zadania E/1 wyznaczono w obszarze całej gminy Połaniec. Dla zadań E/2 i E/3 wyznacza się lokalizację w okolicach Kopca Kościuszki.
Kryteria wyboru
<ul style="list-style-type: none">• Konieczność szczególnego eksponowania miejsc historycznych oraz promocji miasta wykorzystaniem elementów charakterystycznych w przestrzeni.• Brak infrastruktury towarzyszącej umożliwiającej pełne wykorzystanie atrakcji turystycznych i historycznych.• Zachowanie dziedzictwa historycznego.• Konieczność zwiększenia ruchu turystycznego.• Możliwość wprowadzenia kontroli i monitorowania ruchu turystycznego.• Niewłaściwe zabezpieczenie obiektów dziedzictwa kulturowego lub jego brak.• Niewystarczająca ekspozycja, oznakowanie i promocja obiektów kultury.
Dokumentacja fotograficzna

<i>Źródło: UMiG w Połańcu</i>

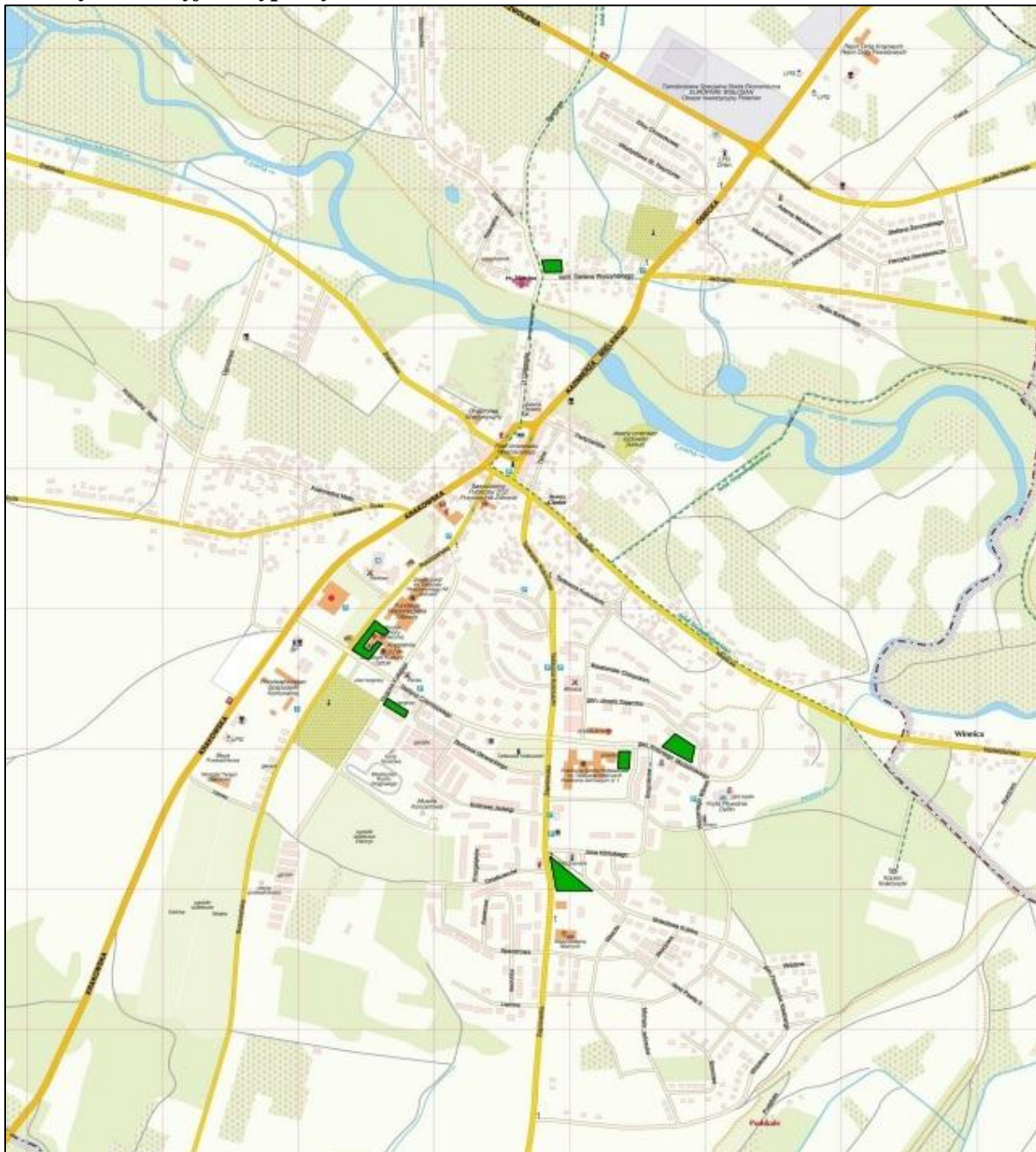
Tablica 1: Mapa obszarów rewitalizacji




Źródło: UMiG w Połancu

Tablica 2: Mapa z obszarem B – Edukacja i Rekreacja

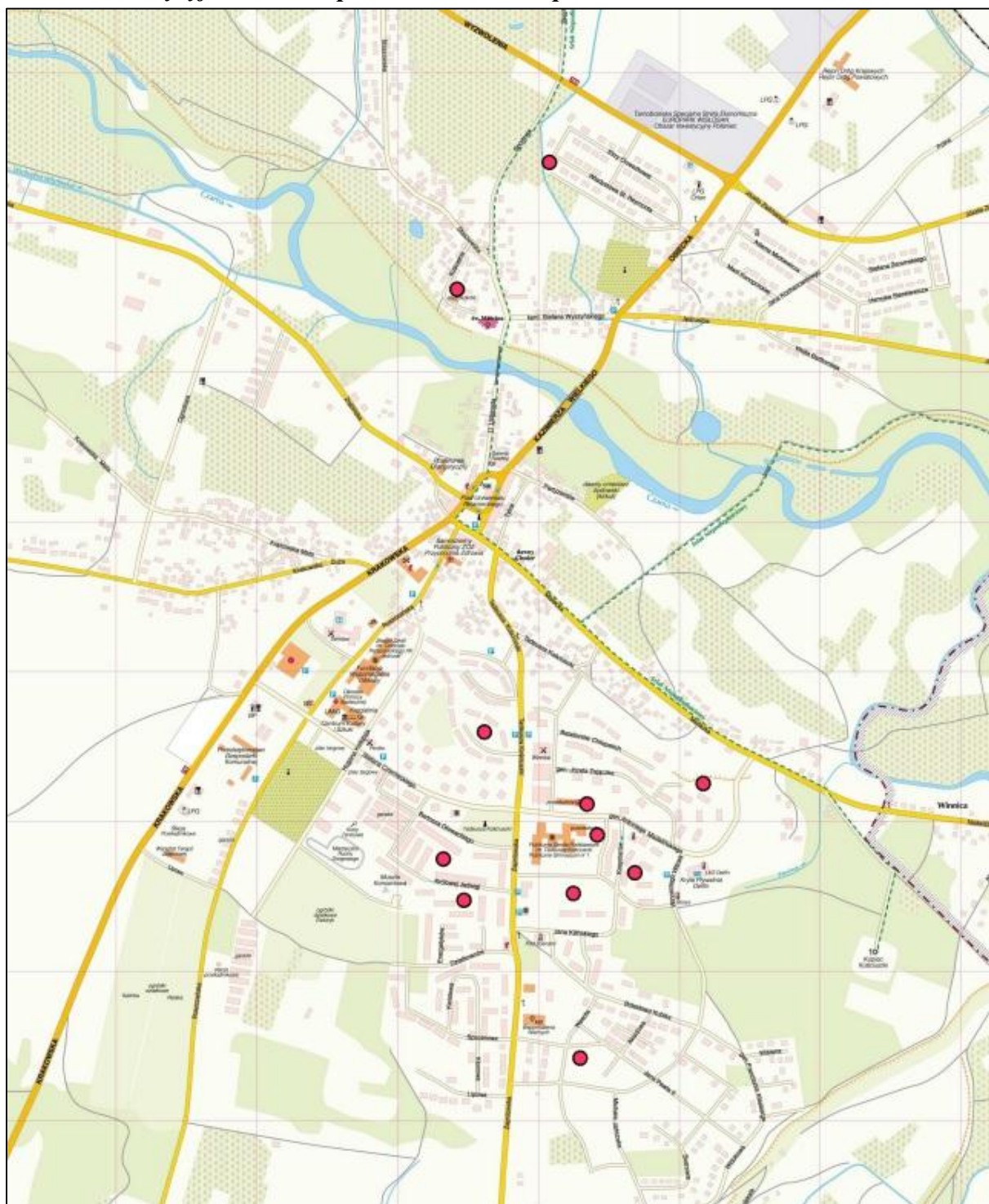
Zadanie inwestycyjne: B3 – Zagospodarowanie terenów zielonych na centra i skwery rekreacyjno-wypoczynkowe.



Źródło: UMiG w Polańcu

 – lokalizacja terenów zielonych

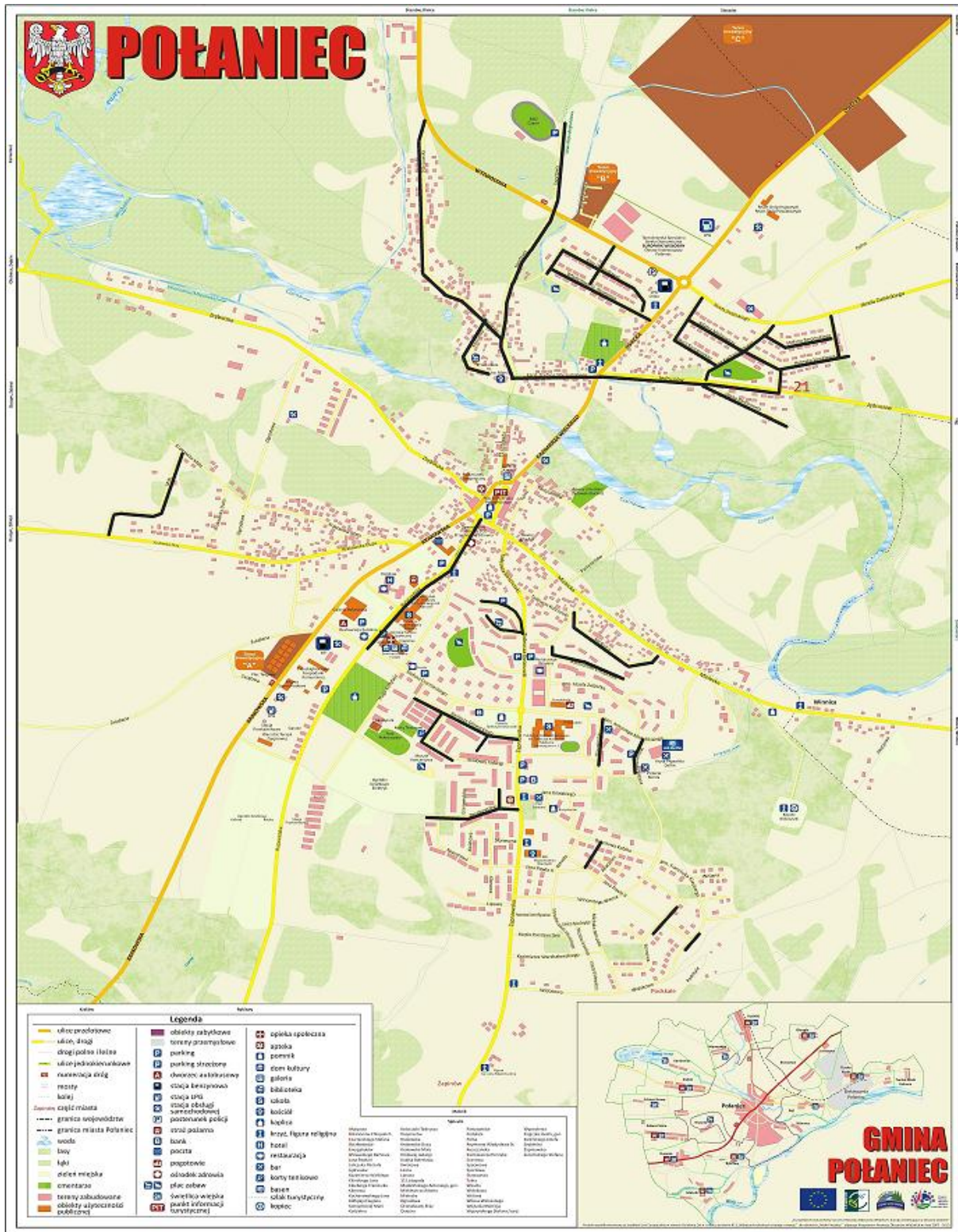
Tablica3: Mapa z obszarem B – Edukacja i Rekreacja
Zadanie inwestycyjne: B4 – Doposażenie i budowa placów zabaw



Źródło: UMiG w Polanicy

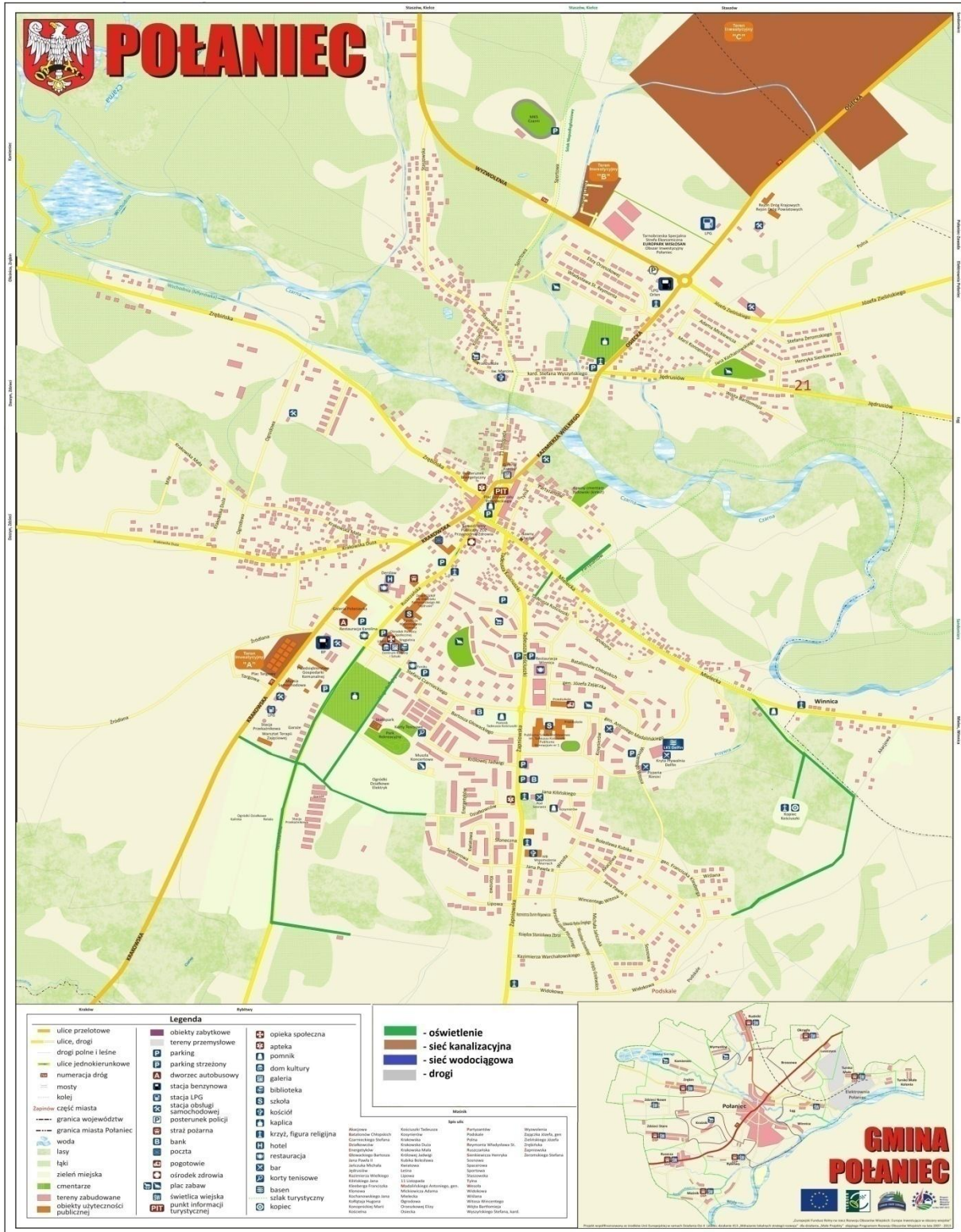
● — lokalizacja placów zabaw

Tablica 4: Mapa z obszarem C – Infrastruktura drogowa wraz z uzbrojeniem obszaru
Zadanie inwestycyjne: C3 – Infrastruktura drogowa



Źródło: UMIG w Polancu

Tablica 5: Mapa z obszarem D – Bezpieczny Połaniec
Zadanie inwestycyjne: D2 – System oświetlenia ulicznego



Źródło: UMIG w Połancu

IV.3 Podział na projekty i zadania inwestycyjne – w związku z wprowadzeniem kolejnych zadań inwestycyjnych, dokonano wyodrębnienia nowych obszarów rewitalizacji w strukturze miasta i rozszerzenia już istniejących w dokumencie. Punkt przyjmuje następujące brzmienie:

Symbol Projektu	Tytuł Projektu
Obszar A – Historyczny Połaniec	
A1	Przebudowa budynku na Placu Uniwersału Połanieckiego
A2	Przebudowa płyty Placu Uniwersału Połanieckiego wraz z infrastrukturą podziemną
A3	Budowa pomników - na skwerze Armii Krajowej i na Placu Uniwersału Połanieckiego
Obszar B - Edukacja i Rekreacja	
B1	Budowa parków rekreacyjnych wraz z przebudową miasteczka ruchu drogowego i obiektu koncertowego
B2	Kompleksowa modernizacja zaplecza edukacyjno-sportowego i społecznego
B3	Zagospodarowanie terenów zielonych na centra i skwery rekreacyjno-wypoczynkowe.
B4	Doposażenie i budowa placów zabaw
Obszar C - Infrastruktura drogowa wraz z uzbrojeniem obszaru	
C1	Uzbrojenie obszaru - Osiedle Północne
C2	Uzbrojenie obszaru - Osiedle Południowe
C3	Infrastruktura drogowa
Obszar D - Bezpieczny Połaniec	
D1	Miejski system monitoringu
D2	System oświetlenia ulicznego
Obszar E - Szlak Tadeusza Kościuszki	
E1	Elektroniczny system informacji historycznej i turystycznej
E2	Muzeum Insurekcji Kościuszkowskiej
E3	Aleja Kościuszkowska

IV.4 Oczekiwane wskaźniki osiągnięcia celów – uzupełniono i zaktualizowano poniższy wykaz założonych wskaźników, a niniejszy punkt przyjmuje brzmienie:

Wskaźniki osiągnięcia celów (tj. wskaźniki produktu i rezultatu) będą mierzone na podstawie wskaźników w ramach Regionalnego Programu Operacyjnego na lata 2007 – 2013 dla Województwa Świętokrzyskiego oraz wskaźników określonych dla innych dokumentów programowych w zależności od zakresu i rodzaju projektu. Ze względu na stan przygotowania zadań, które wymagają doprecyzowania, wskaźniki określone niżej mają wartość szacunkową i mogą ulec wahaniom. Zrealizowane projekty inwestycyjne będą analizowane między innymi pod kątem osiągniętych n/w wskaźników.

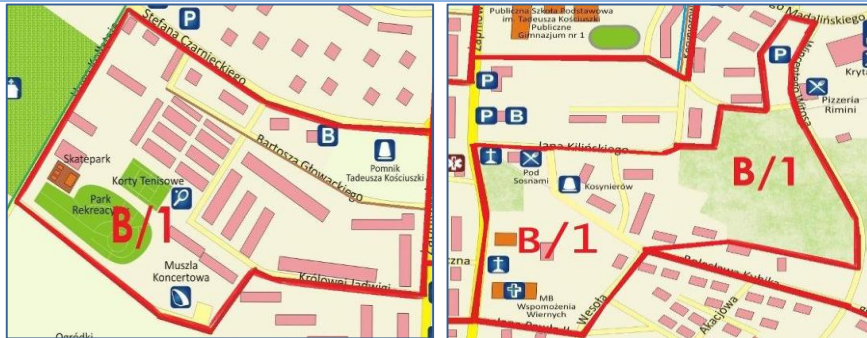
Tablica 6: Przykładowy wykaz wskaźników produktu, rezultatu i oddziaływania

<i>Nazwa wskaźnika</i>	<i>J.m.</i>	<i>Wartość</i>
WSKAŹNIK PRODUKTU		
Długość wybudowanych dróg na obszarach objętych rewitalizacją	km	9,0
Długość wyremontowanych dróg na obszarach objętych rewitalizacją	km	3,0
Długość przebudowanych dróg na obszarach objętych rewitalizacją	km	5,59
Długość rozbudowanej sieci kanalizacji deszczowej na obszarach objętych rewitalizacją	km	9,5
Długość zmodernizowanej sieci kanalizacji deszczowej na obszarach objętych rewitalizacją	km	3,5
Długość rozbudowanej sieci kanalizacji sanitarnej na obszarach objętych rewitalizacją	km	8,5
Liczba zmodernizowanych węzłów cieplnych na obszarach objętych rewitalizacją	szt.	4,0
Długość rozbudowanej sieci wodociągowej na obszarach objętych rewitalizacją	km	12,0
Długość wyremontowanej sieci wodociągowej na obszarach objętych rewitalizacją	km	4,0
Liczba budynków poddanych remontowi/przebudowie infrastruktury technicznej	szt.	1,0
Powierzchnia zdegradowanych dzielnic i obszarów miast poddanych rewitalizacji	m ²	234 432
Powierzchnia terenów rewitalizowanych przeznaczonych na małą infrastrukturę	m ²	60 000
Liczba zrewitalizowanych obiektów rekreacyjno-sportowych	szt.	4,0
Liczba obiektów zmodernizowanych na cele kulturalne i turystyczne	szt.	2,0
Powierzchnia obiektów zmodernizowanych na cele kulturalne i turystyczne	m ²	146,0
Powierzchnia wyremontowanej i przebudowanej infrastruktury publicznej na terenie zrewitalizowanym	m ²	560 000
WSKAŹNIK REZULTATU		
Liczba stworzonych miejsc pracy na obszarach zrewitalizowanych	szt.	5
Liczba osób korzystających ze zrewitalizowanych obiektów rekreacyjno-sportowych	osoby	12000
Liczba turystów korzystających ze zrewitalizowanych obiektów	osoby	3500

V. Planowane działania inwestycyjne w latach 2007-2015 – wydłużono okres realizacji planowanych działań inwestycyjnych - do 2015 roku oraz rozszerzono zakres rzeczowy planowanych przedsięwzięć. Punkt otrzymuje brzmienie:

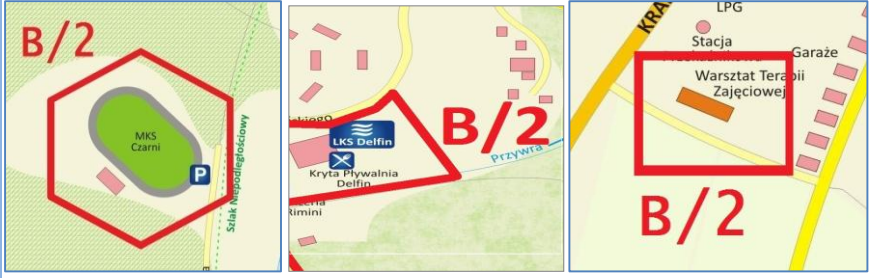
Strefa	A – Historyczny Połaniec
Symbol projektu	A/1, A/2 i A/3
Tytuł projektu	<p>A/1 Przebudowa budynku na Placu Uniwersału Połanieckiego A/2 Przebudowa płyty Placu Uniwersału Połanieckiego wraz z infrastrukturą podziemną A/3 Budowa pomników - na skwerze Armii Krajowej i na Placu Uniwersału Połanieckiego</p>
Lokalizacja projektu	
Opis projektu	<p>Rynek w Połaniu stanowiący obecnie Plac Uniwersału Połanieckiego zachował swoją naturalną funkcję, ponieważ skupia życie gospodarcze i społeczne miasta. Ponadto, przez centralną część starego miasta przebiega droga krajowa, co powoduje, iż teren ten jest często odwiedzany zarówno przez mieszkańców regionu, jak i turystów. Obszar rynku stanowi prostokąt o wymiarach 82,5 mx181 m. Wartościowym miejscem pod względem historycznym jest również Skwer Armii Krajowej. Przedmiotem projektu jest rewitalizacja obszaru Rynku oraz Skweru Armii Krajowej, zmierzająca do podniesienia funkcjonalności, dostępności, estetyki, a tym samym atrakcyjności turystycznej tych miejsc. W ramach inwestycji wykonano dotychczas przebudowę budynku na Placu Uniwersału Połanieckiego oraz płyty Placu wraz z infrastrukturą podziemną (nowe nawierzchnie, remont sieci wodociągowej i kanalizacyjnej, stylowe i energooszczędne oświetlenie uliczne, aranżacja zieleni, sucha studnia i fontanna, ławki i kosze). Kompleksowość realizacji założonych zadań spowodowała przekształcenie centrum Połania w miejsce niezwykle estetyczne w swej przestrzeni i ładne dla „oka” mieszkańców oraz turystów. W ramach niniejszego obszaru przewiduje się wykonanie pomników na Placu Uniwersału Połanieckiego oraz Skwerze Armii Krajowej mających służyć jako miejsca pamięci historycznej, odwiedzanych zarówno przez mieszkańców jak i turystów. Ponadto, planuje się utwardzenie terenu kostką wraz elementami małej architektury i nasadzeniami roślinności.</p>

	<p>Produkty projektu to: powierzchnia zrewitalizowanych obszarów – ok. 1,5 ha; długość przebudowanych dróg – 0,13 km; liczba budynków użyteczności publicznej poddanych renowacji – 1 szt.; liczba wybudowanych lokalnych punktów informacji kulturalnej i turystycznej – 1 szt.; długość zmodernizowanej sieci kanalizacji deszczowej – 0,66 km; długość wyremontowanej sieci wodociągowej – 0,65 km; długość przebudowanej sieci kanalizacji sanitarnej – 0,28 km. Wskaźniki rezultatu to: liczba turystów korzystających ze zrewitalizowanych obiektów – 3500 osób.</p>
Zakładane efekty wdrożenia projektu	<ul style="list-style-type: none"> • Przywrócenie funkcji rynku jako placu centralnego. • Poprawa estetyki i funkcjonalności przestrzeni publicznej Placu Uniwersału Połanieckiego oraz Skweru Armii Krajowej. • Odtworzenie i zachowanie historii miasta. • Poszerzenie oferty edukacyjnej. • Poprawa funkcjonowania systemu kanalizacji i odprowadzania wód deszczowych. • Poprawa bezpieczeństwa uczestników ruchu drogowego. • Promocja miasta i regionu i wzrost ruchu turystycznego.
Wartość projektu	<p>A/1 – 545 000 PLN A/2 – 4 175 000 PLN A/3 – 40 000 PLN</p>

Strefa	Obszar B - Edukacja i Rekreacja
Symbol projektu	B/1
Tytuł projektu	Budowa parków rekreacyjnych wraz z przebudową miasteczka ruchu drogowego i obiektu koncertowego.
Lokalizacja projektu	
Opis projektu	<p>Przedmiotem projektu jest budowa parków rekreacyjnych wraz z przebudową przyległego miasteczka ruchu drogowego i obiektu koncertowego. Wszystkie te zadania inwestycyjne charakteryzują się komplementarnością, ponieważ podnoszą komfort rekreacji i wypoczynku lokalnej społeczności oraz turystów na terenie Połania. W ramach niniejszego obszaru dotychczas wykonano przebudowę miasteczka ruchu drogowego (plac przy muszli</p>

	<p>koncertowej), zagospodarowanie parku przy kościele MBWW wraz z przyłączeniem oraz terenu leśnego przy ul. Madalińskiego-Kubika. Do realizacji pozostała przebudowa muszli koncertowej wraz z jej wyposażeniem, a także skwer przy blokach osiedlowych.</p> <p>Efekt skumulowanych inwestycji spowoduje:</p> <ul style="list-style-type: none"> • stworzenie miejsc pełniących funkcje parkowo-rekreacyjne, umożliwiających mieszkańcom aktywne spędzanie wolnego czasu, • stworzenie miejsca pełniącego funkcje koncertowe zapewniające możliwość rozrywki lokalnej społeczności, • poprawę estetyki przestrzeni publicznej Połania, • podniesienie atrakcyjności obszaru poprzez budowę alejek, tarasów z donicami roślinność oraz z siedziskami, dodanie elementów małej architektury, uporządkowanie zieleni, • rozwój działalności gospodarczej poprzez wyznaczenie i uzbrojenie miejsc umożliwiających prowadzenie małej działalności gastronomicznej, • podniesienie bezpieczeństwa osób korzystających z obiektu poprzez wymianę nawierzchni asfaltowej i częściowe zastosowanie nawierzchni syntetycznych, wykonanie trwałego oznakowania uliczek, • odniesienie dostępności obszaru poprzez częściową przebudowę parkingu, • podniesienie dostępności obszaru poprzez utworzenie wypożyczalni rowerów.
<p>Zakładane efekty wdrożenia projektu</p>	<ul style="list-style-type: none"> • Poprawa estetyki i funkcjonalności przestrzeni publicznej. • Poprawa bezpieczeństwa. • Stworzenie warunków dla rekreacji lokalnej społeczności. • Poszerzenie oferty edukacyjnej. • Promocja miasta i regionu.
<p>Wartość projektu</p>	<p>2 500 000 PLN</p>


<p>Strefa</p>	<p>Obszar B - Edukacja i Rekreacja</p>
<p>Symbol projektu</p>	<p>B/2</p>
<p>Tytuł projektu</p>	<p>Kompleksowa modernizacja zaplecza edukacyjno-sportowego i społecznego</p>

<p>Lokalizacja projektu</p>	
<p>Opis projektu</p>	<p>Przedmiot projektu obejmuje kompleksową modernizację zaplecza edukacyjno-sportowego i społecznego na wyodrębnionych obszarach Połańca. Dotychczas zagospodarowano obszar Publicznej Szkoły Podstawowej oraz Publicznego Gimnazjum nr 1 w ramach którego przeprowadzono prace remontowe poprawiające funkcjonalność obiektu, a także wymianę obiektów małej architektury na bezpieczniejsze i nowocześniejsze. Planuje się również remont ogrodzenia oraz wykonanie nawierzchni z kostki brukowej przy kompleksie szkolnym przy ul. Żapniowskiej, Publicznym Przedszkolu ul. Madalińskiego 1 oraz modernizację budynku Warsztatów Terapii Zajęciowej mające na celu podniesienie komfortu użytkowania i estetyki tych obiektów. Kolejnym zadaniem jest zagospodarowanie placu wokół stadionu, gdzie zostaną wykonane elementy małej architektury i wyposażenia zewnętrznego, wymiana ogrodzenia oraz budowa placu zabaw, parkingu i wiaty śmietnikowej. Przewiduję się także roboty budowlane związane z rozbudową budynku Ośrodka Sportu i Rekreacji oraz zakup basenu zewnętrznego dla dorosłych. Wszystkie te prace mają na celu stworzenie nowoczesnych obiektów sportowych na terenie Połańca z których korzystać będzie lokalna społeczność. Przyczyni się do rozwoju sportu na terenie miasta. Przewidywane produkty realizacji projektu: liczba zrewitalizowanych obiektów rekreacyjno-sportowych – 2 szt. Przewidywane rezultaty realizacji projektu: liczba osób korzystających ze zrewitalizowanych obiektów rekreacyjno-sportowych – 2 000 osób.</p>
<p>Zakładane efekty wdrożenia projektu</p>	<ul style="list-style-type: none"> • Poprawa estetyki przestrzeni publicznej. • Podniesienie jakości oraz komfortu edukacji i zajęć terapeutycznych. • Stworzenie warunków dla rekreacji i sportu lokalnej społeczności. • Poprawa funkcjonalności terenu. • Promocja miasta i regionu.
<p>Wartość projektu</p>	<p>13 000 000 PLN</p>


Strefa	Obszar B - Edukacja i Rekreacja
Symbol projektu	B/3
Tytuł projektu	Zagospodarowanie terenów zielonych na centra i skwery rekreacyjno-wypoczynkowe.
Lokalizacja projektu	Szczegółowa lokalizacja terenów zielonych na mapie na s. 12.
Opis projektu	<p>Przedmiotem projektu jest zagospodarowanie terenów zielonych na centra i skwery rekreacyjno-wypoczynkowe na terenie Połania. W ramach tego projektu zrealizowano utwardzenie placu pod imprezy plenerowe przy kościele św. Marcina. Właściwe zagospodarowanie terenów zielonych przyczyni się do tego, że Połaniec stanie się miejscem służącym aktywnemu i spokojnemu wypoczynkowi, a tym samym będzie chętnie odwiedzany przez lokalną społeczność, jak i turystów.</p> <p>Przewidywane produkty realizacji projektu: powierzchnia zdegradowanych dzielnic i obszarów miast poddanych rewitalizacji – 32 232 m². Przewidywane rezultaty realizacji projektu: liczba osób korzystających ze zrewitalizowanych obiektów – 5 000 osób.</p>
Zakładane efekty wdrożenia projektu	<ul style="list-style-type: none"> • Poprawa estetyki przestrzeni publicznej. • Poprawa zagospodarowania terenów zielonych. • Stworzenie warunków dla rekreacji społeczności lokalnej. • Poprawa funkcjonalności terenu. • Promocja miasta i regionu.
Wartość projektu	2 305 000 PLN

Strefa	Obszar B - Edukacja i Rekreacja
Symbol projektu	B/4
Tytuł projektu	Doposażenie i budowa placów zabaw
Lokalizacja projektu	Obszar całego miasta (lokalizacja szczegółowa na mapie na s. 13)
Opis projektu	<p>Przedmiotem projektu będzie doposażenie i budowa placów zabaw na obszarze całego Połania, w tym przy ulicach: Żapniowskiej, Kościelnej, Madalińskiego, Kilińskiego, Królowej Jadwigi, Gen. Zajączka, Kościuszki, Witosa, Głowackiego, Osiedle Północ, Osiedle Południe. W wyniku realizacji projektu doposażone zostaną istniejące place zabaw oraz nastąpi zagospodarowanie wolnej przestrzeni, tworząc miejsca aktywnego wypoczynku dla dzieci. Projektowane i wykonane place zabaw znajdują się w pobliżu zabudowy mieszkaniowej wielorodzinnej. Na osiedlu Południe oraz osiedlu Północ powstaną nowe place zabaw znajdujące się przy</p>

	<p>zabudowie mieszkaniowej jednorodzinnej.</p> <p>Przewidywane produkty realizacji projektu: powierzchnia zdegradowanych dzielnic i obszarów miast poddanych rewitalizacji – 2 200 m². Przewidywane rezultaty realizacji projektu: liczba osób korzystających ze zrewitalizowanych obiektów – 5 000 osób.</p>
Zakładane efekty wdrożenia projektu	<ul style="list-style-type: none"> • Poprawa estetyki przestrzeni publicznej. • Poprawa zagospodarowania terenów zielonych. • Stworzenie warunków dla rekreacji dzieci i młodzieży. • Poprawa funkcjonalności terenu. • Promocja miasta i regionu.
Wartość projektu	825 000 PLN

Strefa	Obszar C - Infrastruktura drogowa wraz z uzbrojeniem obszaru
Symbol projektu	C/1
Tytuł projektu	Uzbrojenie obszaru - Osiedle Północne
Lokalizacja projektu	
Opis projektu	<p>Przedmiotem projektu będzie uzbrojenie terenów przeznaczonych pod zabudowę jednorodzinną oraz nieuciążliwą działalność usługową. Rozwój miasta wymaga dostosowania infrastruktury do oczekiwań obecnych oraz potencjalnych mieszkańców. W chwili obecnej wymiany lub rozbudowy wymaga sieć dróg lokalnych oraz sieć wodno-kanalizacyjna i centralnego ogrzewania.</p> <p>W wyniku realizacji projektu zostaną osiągnięte następujące cele:</p> <ul style="list-style-type: none"> • poprawi się dostępność obszarów przeznaczonych pod zabudowę mieszkalną, • możliwe będzie tworzenie gospodarstw agroturystycznych oraz drobnej działalności gastronomicznej – dla których infrastruktura sanitarna, centralnego ogrzewania oraz drogowa są niezbędnym elementem funkcjonowania, • poprawi się bezpieczeństwo i komfort ruchu drogowego.

	Planowane produkty realizacji projektu: długość wybudowanych dróg na obszarach objętych rewitalizacją; długość rozbudowanej sieci kanalizacji deszczowej; długość rozbudowanej sieci wodociągowej na obszarach objętych rewitalizacją; długość rozbudowanej sieci kanalizacji sanitarnej; powierzchnia zdegradowanych dzielnic i obszarów miast poddanych rewitalizacji.
Zakładane efekty wdrożenia projektu	<ul style="list-style-type: none"> • Stworzenie warunków dla rozwoju mieszkalnictwa. • Poprawa funkcjonalności terenu. • Wzrost wartości terenu.
Wartość projektu	900 000 PLN

Strefa	Obszar C - Infrastruktura drogowa wraz z uzbrojeniem obszaru
Symbol projektu	C/2
Tytuł projektu	Uzbrojenie obszaru - Osiedle Południowe
Lokalizacja projektu	
Opis projektu	<p>Przedmiotem projektu będzie uzbrojenie terenów przeznaczonych pod zabudowę jednorodziną oraz nieuciążliwą działalność usługową. Rozwój miasta wymaga dostosowania infrastruktury do oczekiwań obecnych oraz potencjalnych mieszkańców. W chwili obecnej wymiany lub rozbudowy wymaga sieć dróg lokalnych wraz z infrastrukturą towarzyszącą (chodniki, parkingi) oraz sieć wodno-kanalizacyjna i centralnego ogrzewania.</p> <p>W wyniku realizacji projektu zostaną osiągnięte następujące cele:</p> <ul style="list-style-type: none"> • poprawi się dostępność obszarów przeznaczonych pod zabudowę mieszkalną, • możliwe będzie tworzenie gospodarstw agroturystycznych oraz drobnej działalności gastronomicznej – dla których infrastruktura sanitarna, centralnego ogrzewania oraz drogowa są niezbędnym elementem funkcjonowania, • poprawi się bezpieczeństwo i komfort ruchu drogowego.

	Planowane produkty realizacji projektu: długość wybudowanych dróg na obszarach objętych rewitalizacją; długość rozbudowanej sieci kanalizacji deszczowej; długość rozbudowanej sieci wodociągowej na obszarach objętych rewitalizacją; długość rozbudowanej sieci kanalizacji sanitarnej; powierzchnia zdegradowanych dzielnic i obszarów miast poddanych rewitalizacji.
Zakładane efekty wdrożenia projektu	<ul style="list-style-type: none"> • Stworzenie warunków dla rozwoju mieszkalnictwa. • Poprawa funkcjonalności terenu. • Wzrost wartości terenu.
Wartość projektu	900 000 PLN

Strefa	Obszar C - Infrastruktura drogowa wraz z uzbrojeniem obszaru
Symbol projektu	C/3
Tytuł projektu	Infrastruktura drogowa
Lokalizacja projektu	Obszar całego miasta (lokalizacja szczegółowa na mapie na s. 14)
Opis projektu	<p>Przedmiotem projektu będzie rozbudowa infrastruktury drogowej wraz z infrastrukturą towarzyszącą na terenie Połańca. W ramach realizacji projektu planuje się w szczególności:</p> <ul style="list-style-type: none"> • przebudowę dróg gminnych - ul. Kosynierów, ul. Głowackiego, ul. Ruszczańska, ul. Mickiewicza, droga wewnętrzna przy kompleksie handlowym przy ul. Kościuszki, ul. Reymonta, ul. Orzeszkowej, ul. Wyszyńskiego, ul. Kościelna, ul. Miła, łącznik ul. Mieleckiej, ul. Kościuszki, droga łącząca osiedla przy ul. Kr. Jadwigi z ul. B. Głowackiego, ul. Działkowców, ul. Sportowa, ul. gen. Kleeberga, ul. Sosnowa • przebudowę i remont dróg gminnych - ul. Jędrusiów, ul. Sienkiewicza, • remont dróg gminnych - ul. Staszowska, ul. Wójta Bartłomieja, ul. Konopnickiej, ul. Żeromskiego, drogi wewnętrznej od ul. Kochanowskiego, drogi wewnętrznej jednokierunkowej od ul. Kochanowskiego do ul. Konopnickiej, ul. Kochanowskiego. <p>Ponadto, zakłada się utwardzenie terenu przy ul. Witosa, budowę parkingów przy ul. Kr. Jadwigi i Batalionów Chłopskich oraz zagospodarowanie terenu przy budynkach handlowych na ul. Kościuszki poprzez wykonanie nawierzchni z kostki brukowej i betonu asfaltowego, oświetlenia, remont kanalizacji, schodów.</p> <p>Planowane produkty realizacji projektu: długość wybudowanych dróg na obszarach objętych rewitalizacją; powierzchnia zdegradowanych obszarów miast poddanych rewitalizacji.</p>


Zakładane efekty wdrożenia projektu	<ul style="list-style-type: none"> • Poprawa bezpieczeństwa na drogach. • Zachowanie ładu przestrzennego na terenie miasta. • Poprawa estetyki i funkcjonalności infrastruktury drogowej. • Stworzenie warunków dla rozwoju działalności gospodarczej.
Wartość projektu	6 500 000 PLN

Strefa	Obszar D – Bezpieczny Połaniec
Symbol projektu	D/1
Tytuł projektu	Miejski system monitoringu
Lokalizacja projektu	Obszar całego miasta
Opis projektu	Przedmiotem projektu będzie rozbudowa miejskiego systemu monitoringu. Monitoring miasta pozwoli zarówno na podniesienie bezpieczeństwa mieszkańców, jak i usprawni zarządzanie ruchem turystycznym, którego zwiększenie planowane jest w wyniku realizacji szeregu zadań inwestycyjnych.
Zakładane efekty wdrożenia projektu	<ul style="list-style-type: none"> • Poprawa bezpieczeństwa mieszkańców i turystów. • Zapewnienie większego spokoju i porządku publicznego. • Spadek aktów wandalizmu i popełnianych przestępstw we wszystkich monitorowanych rejonach.
Wartość projektu	815 000 PLN


Strefa	Obszar D – Bezpieczny Połaniec
Symbol projektu	D/2
Tytuł projektu	System oświetlenia ulicznego
Lokalizacja projektu	Obszar całego miasta (lokalizacja szczegółowa na mapie na s. 14)
Opis projektu	Planowany projekt polega na modernizacji i rozbudowie istniejącego systemu oświetlenia ulicznego. Przedmiotem inwestycji będzie wymiana istniejącego oświetlenia ulicznego naterenie miejscowości Połaniec na nowe, energooszczędne i stylowe punkty oświetleniowe. Realizowane przedsięwzięcie ma na celu przede wszystkim poprawę bezpieczeństwa i komfortu mieszkańców oraz turystów.
Zakładane efekty wdrożenia projektu	<ul style="list-style-type: none"> • Poprawa bezpieczeństwa mieszkańców i turystów. • Poprawa estetyki przestrzeni miasta.
Wartość projektu	1 550 000 PLN

Strefa	Obszar E – Szlak Tadeusza Kościuszki
Symbol projektu	E/1
Tytuł projektu	Elektroniczny system informacji historycznej i turystycznej
Lokalizacja projektu	Obszar całego miasta ze szczególnym uwzględnieniem punktów charakterystycznych, w których system zostanie zainstalowany

	w pierwszym etapie (Plac Uniwersału Połanieckiego, okolice Urzędu Miasta i Gminy, okolice Kopca Kościuszki).
Opis projektu	W ramach projektu zostanie przygotowany innowacyjny system informacji historycznej i turystycznej. System będzie polegał na zlokalizowaniu w historycznych punktach miasta infomatów oraz tablic świetlnych, ułatwiających zwiedzanie miasta, umożliwiających pozyskanie rzetelnej informacji historycznej, dotyczącej przebiegu insurekcji kościuszkowskiej, obejrzenie filmów i zdjęć wykonanych podczas inscenizacji historycznych bitew, zapoznanie się z dokumentami wydanymi podczas insurekcji kościuszkowskiej, uczestnictwo w konkursach organizowanych przez UMiG Połaniec. Produktem projektu będzie powierzchnia obiektów zmodernizowanych na cele kulturalne i turystyczne. Rezultatem projektu będzie liczba turystów korzystających ze zrewitalizowanych obiektów.
Zakładane efekty wdrożenia projektu	<ul style="list-style-type: none"> • Wzrost atrakcyjności turystycznej miasta. • Wyeksponowanie istniejących atrakcji turystycznych • Zwiększenie ruchu turystycznego. • Upowszechnienie wiedzy historycznej. • Usprawnienie informacji turystycznej.
Wartość projektu	500 000 PLN

Strefa	Obszar E – Szlak Tadeusza Kościuszki
Symbol projektu	E/2
Tytuł projektu	Muzeum Insurekcji Kościuszkowskiej
Lokalizacja projektu	
Opis projektu	Przedmiotem projektu jest budowa nowoczesnego muzeum, poświęconego Insurekcji Kościuszkowskiej oraz okresowi rozbiorów Polski. Muzeum Insurekcji Kościuszkowskiej w Połańcu byłoby pierwszym obiektem muzealnym w Polsce, w którym podstawowym elementem ekspozycji byłyby zaawansowane prezentacje multimedialne, pozwalające zwiedzającym na jak najlepsze poznanie wydarzeń tamtego okresu, między innymi poprzez uczestnictwo w wirtualnych grach, oglądanie filmów z wykorzystaniem technologii 3D.

	Muzeum będzie oferowało zwiedzającym uczestnictwo w warsztatach historycznych, lekcjach pokazowych, wykładach. Produktem projektu będzie powierzchnia obiektów zmodernizowanych na cele kulturalne i turystyczne. Rezultatem projektu będzie liczba turystów korzystających ze zrewitalizowanych obiektów.
Zakładane efekty wdrożenia projektu	<ul style="list-style-type: none"> • Poszerzenie oferty edukacyjnej. • Promocja miasta i gminy. • Stworzenie warunków dla działalności kulturalno-oświatowej. • Zwiększenie ruchu turystycznego. • Powstanie nowych miejsc pracy. • Promocja miasta i regionu.
Wartość projektu	5 000 000 PLN

Strefa	Obszar E – Szlak Tadeusza Kościuszki
Symbol projektu	E/3
Tytuł projektu	Aleja Kościuszkowska
Lokalizacja projektu	
Opis projektu	<p>Projekt polegający na utworzeniu wzdłuż alei prowadzącej na Kopiec Kościuszki galerii figur, przedstawiających postaci z okresu Insurekcji Kościuszkowskiej. Figury będą zlokalizowane w sposób umożliwiający dokładne ich obejrzenie oraz sfotografowanie. Uwieńczeniem galerii będzie postać siedzącego na ławce Tadeusza Kościuszki. Obok postaci Kościuszki będzie wolne miejsce, czekające na turystów, którzy będą mieli niepowtarzalną okazję usiąść obok jednego z najwybitniejszych żołnierzy polskich. Produktem projektu będzie powierzchnia obiektów zmodernizowanych na cele kulturalne i turystyczne. Rezultatem projektu będzie liczba turystów korzystających ze zrewitalizowanych obiektów.</p>
Zakładane efekty wdrożenia projektu	<ul style="list-style-type: none"> • Promocja miasta i regionu. • Poszerzenie oferty edukacyjnej. • Podniesienie atrakcyjności turystycznej regionu. • Stworzenie warunków dla rekreacji. • Poprawa estetyki i funkcjonalności przestrzeni publicznej.
Wartość projektu	400 000 PLN

VII. Plan finansowy realizacji rewitalizacji - zadania na lata 2008-2015 – wydłużono okres realizacji zadań inwestycyjnych do 2015 roku i rozdział otrzymuje brzmienie:

Poniżej przedstawiono wszystkie zadania inwestycyjne i plan ich finansowania na lata 2008-2015. Szczegółowy harmonogram rzeczowo-finansowy określają następujące rozdziały.

VII.1 Nakłady inwestycyjne na realizację projektów – zaktualizowano nakłady inwestycyjne na realizację poszczególnych obszarów projektowych i przedstawiono je w kwotach brutto. Punkt otrzymuje brzmienie:

Zgodnie z przepisami Ustawy o podatku od towarów i usług z dnia 11 marca 2004 roku (Dz.U. 2004 nr 54 poz. 535 z późn. zm.), podatnikami podatku VAT są podmioty wykonujące samodzielnie działalność gospodarczą, bez względu na cel i rezultat tej działalności. Za podatników nie uznaje się natomiast organów władzy publicznej oraz urzędów obsługujących te organy, a także instytucji realizujących zadania statutowe w imieniu lub na zlecenie Skarbu Państwa, określonymi odrębnymi przepisami prawa. W związku z tym prawa do odliczeń podatku VAT nieposiadają między innymi urzędy administracji samorządowej i rządowej, publiczne zakłady opieki zdrowotnej, organizacje pozarządowe, publiczne szkoły państwowe. Tym samym dla wskazanych podmiotów, VAT stanowił będzie koszt kwalifikowany i nakłady inwestycyjne wskazane zostały w kwotach brutto.

Łączne nakłady inwestycyjne brutto na realizację zadań wynoszą:

39 955 000, 00 zł

słownie złotych:

trzydzieści dziewięć milionów dziewięćset pięćdziesiąt pięć tysięcy złotych 00/100

Tablica7: Nakłady inwestycyjne brutto w zł.

Wyszczególnienie		Nakłady inwestycyjne brutto
A/1	Przebudowa budynku na Placu Uniwersału Połanieckiego	545000,00
A/2	Przebudowa płyty Placu Uniwersału Połanieckiego wraz z infrastrukturą podziemną	4 175 000,00
A/3	Budowa pomników - na skwerze Armii Krajowej i na Placu Uniwersału Połanieckiego	40 000,00
Rewitalizacja –Obszar A – Historyczny Połaniec		4 760 000,00
B/1	Budowa parków rekreacyjnych wraz z przebudową miasteczka ruchu drogowego i obiektu koncertowego	2 500000,00
B/2	Kompleksowa modernizacja zaplecza edukacyjno-sportowego i społecznego	13 000000,00
B/3	Zagospodarowanie terenów zielonych na centra i skwery rekreacyjno-wypoczynkowe	2 305 000,00
B/4	Doposażenie i budowa placów zabaw	825 000,00
Rewitalizacja – Obszar B – Edukacja i Rekreacja		18 630 000,00
C/1	Uzbrojenie obszaru - Osiedle Północne	900 000,00
C/2	Uzbrojenie obszaru - Osiedle Południowe	900 000,00
C/3	Infrastruktura drogowa	6 500 000,00
Rewitalizacja – Obszar C – Infrastruktura drogowa wraz z uzbrojeniem obszaru		8 300 000,00
D/1	Miejski system monitoringu	815 000,00
D/2	System oświetlenia ulicznego	1 550 000,00
Rewitalizacja – Obszar D – Bezpieczny Połaniec		2 365 000,00
E/1	Elektroniczny system informacji historycznej i turystycznej	500 000,00
E/2	Muzeum Insurekcji Kościuszkowskiej	5 000 000,00
E/3	Aleja Kościuszkowska	400 000,00
Rewitalizacja – Obszar E –Szlak Tadeusza Kościuszki		5 900 000,00

Źródło: opracowanie własne.

Sposób wyceny inwestycji

Nakłady związane z inwestycjami budowlanymi i modernizacyjnymi - określone zostały na podstawie przedmiarów i szacunków.

Podstawę opracowania kosztorysowego stanowi Rozporządzenie Ministra Infrastruktury z dnia 18maja 2004 roku w sprawie określenia metod i podstaw sporządzania kosztorysu inwestorskiego. Ceny ustalono w oparciu o przedmiar robót, Katalogi Nakładów Rzeczowych (KNNR) i Cenniki Sekocenbud.

Część architektoniczno-konstrukcyjna projektu obejmuje swoim zakresem:

- 1) Nawierzchnie jezdne i piesze,
- 2) Architektura zieleni,
- 3) Mała architektura,
- 4) Elewacje budynków,
- 5) Modernizacja budynków,
- 6) Rozbiórki,
- 7) Roboty ziemne,
- 8) Roboty konstrukcyjne
- 9) Uzupełnienie ścian, stropów i dachy,
- 10) Tynki i okładziny ścienne – tynki wewnętrzne, licowanie, uzupełnianie tynków,
- 11) Roboty malarskie,
- 12) Elewacje i elementy zewnętrzne – docieplenie ścian, podkłady, opaska betonowa,
- 13) Wywóz gruzu i utylizacja materiałów niebezpiecznych,
- 14) Instalacje elektryczne, centralnego ogrzewanie, sanitarne.

W skład projektu dotyczącego instalacji elektrycznych, wodociągowych, ciepłowniczych i teletechnicznych wchodzi:

- 1) demontaż istniejących instalacji,
- 2) rozdzielnice,
- 3) wewnętrzne linie zasilające,
- 4) oświetlenie ogólne,
- 5) instalacja logiczna do komputerów,
- 6) instalacja telefoniczna,
- 7) instalacja alarmowa i przeciwwłamaniowa,
- 8) instalacja odgromowa,
- 9) oświetlenie zewnętrzne budynków i placów,
- 10) wewnętrzne rozprowadzenie sieci instalacji wod-kan,
- 11) wewnętrzne rozprowadzenie sieci c.o.

Ramowy plan realizacji zadań rewitalizacyjnych przedstawia poniższe zestawienie tabelaryczne.

Tablica8: Programy obszarów rewitalizowanych – harmonogram wdrażania.

Wyszczególnienie	2008	2009	2010	2011	2012	2013	2014	2015	Razem w całym okresie
Obszar A – Historyczny Polaniec	4820,00	1524000,00	2284870,00	500000,00	406310,00	0,00	40000,00	0,00	4 760 000,00
Obszar B – Edukacja i Rekreacja	10800,00	775700,00	3308300,00	1110200,00	1000000,00	1000000,00	10400000,00	1025000,00	18 630 000,00
Obszar C – Infrastruktura drogowa wraz z uzbrojeniem obszaru	0,00	0,00	0,00	0,00	0,00	0,00	5800000,00	2500000,00	8 300 000,00
Obszar D – Bezpieczny Polaniec	0,00	0,00	265000,00	100000,00	100000,00	0,00	900000,00	1000000,00	2 365 000,00
Obszar E – Szlak Tadeusza Kościuszki	0,00	0,00	0,00	0,00	0,00	0,00	0,00	5900000,00	5 900 000,00
Razem wydatki w roku	15620,00	2299700,00	5 858 170,00	1710200,00	1506310,00	1000000,00	17 140 000,00	10 425 000,00	39 955 000,00

Źródło: opracowanie własne.

Tablica obszarów rewitalizowanych obrazuje 5 obszarów zgłoszonych jako programy rewitalizacyjne planowane do wdrożenia w gminie w latach 2008-2015. Harmonogram rzeczowo-finansowy zbudowany na bazie określonej wyżej struktury obszarów rewitalizowanych oraz prognozowanego czasu realizacji zadań, przedstawia poniższe zestawienie tabelaryczne.

Aneks nr 2 do Lokalnego Programu Rewitalizacji dla Miasta i Gminy Połaniec na lata 2007-2015

Wyszczególnienie	Termin realizacji		Nakłady inwestycyjne brutto	Źródła finansowania		% dotacji	Lata realizacji							
	od	do		środki własne w PLN	dotacja w PLN		2008	2009	2010	2011	2012	2013	2014	2015
Przebudowa budynku na Placu Uniwersału Połanieckiego	2008	2010	545 000,00	218 000,00	327 000,00	60%	2 320,00	194 000,00	348 680,00	0,00	0,00	0,00	0,00	0,00
Przebudowa płyty Placu Uniwersału Połanieckiego wraz z infrastrukturą podziemną	2008	2012	4 175 000,00	1 670 000,00	2 505 000,00	60%	2 500,00	1 330 000,00	1 936 190,00	500 000,00	406 310,00	0,00	0,00	0,00
Budowa pomników - na skwerze Armii Krajowej i na Placu Uniwersału Połanieckiego	2014	2014	40 000,00	16 000,00	24 000,00	60%	0,00	0,00	0,00	0,00	0,00	0,00	40 000,00	0,00
Obszar A – Historyczny Połaniec	2008	2014	4 760 000,00	1 904 000,00	2 856 000,00	60%	4 820,00	1 524 000,00	2 284 870,00	500 000,00	406 310,00	0,00	40 000,00	0,00
Budowa parków rekreacyjnych wraz z przebudową miasteczka ruchu drogowego i obiektu koncertowego	2008	2015	2 500 000,00	1 000 000,00	1 500 000,00	60%	10 800,00	775 700,00	3 300,00	110 200,00	0,00	0,00	1 100 000,00	500 000,00
Kompleksowa modernizacja zaplecza edukacyjno-sportowego i społecznego	2010	2014	13 000 000,00	5 200 000,00	7 800 000,00	60%	0,00	0,00	1 000 000,00	1 000 000,00	1 000 000,00	1 000 000,00	9 000 000,00	0,00
Zagospodarowanie terenów zielonych na centra i skwery rekreacyjno-wypoczynkowe	2010	2010	2 305 000,00	922 000,00	1 383 000,00	60%	0,00	0,00	2 305 000,00	0,00	0,00	0,00	0,00	0,00
Doposażenie i budowa placów zabaw	2010	2015	825 000,00	330 000,00	495 000,00	60%	0,00	0,00	0,00	0,00	0,00	0,00	300 000,00	525 000,00
Obszar B – Edukacja i Rekreacja	2008	2015	18 630 000,00	7 452 000,00	11 178 000,00	60%	10 800,00	775 700,00	3 308 300,00	1 110 200,00	1 000 000,00	1 000 000,00	10 400 000,00	1 025 000,00
Uzbrojenie obszaru - Osiedle Północne	2014	2015	900 000,00	360 000,00	540 000,00	60%	0,00	0,00	0,00	0,00	0,00	0,00	400 000,00	500 000,00
Uzbrojenie obszaru - Osiedle Południowe	2014	2015	900 000,00	360 000,00	540 000,00	60%	0,00	0,00	0,00	0,00	0,00	0,00	400 000,00	500 000,00
Infrastruktura drogowa	2014	2015	6 500 000,00	2 600 000,00	3 900 000,00	60%	0,00	0,00	0,00	0,00	0,00	0,00	5 000 000,00	1 500 000,00
Obszar C – Infrastruktura drogowa wraz z uzbrojeniem obszaru	2014	2015	8 300 000,00	3 320 000,00	4 980 000,00	60%	0,00	0,00	0,00	0,00	0,00	0,00	5 800 000,00	2 500 000,00
Miejski system monitoringu	2015	2015	815 000,00	326 000,00	489 000,00	60%	0,00	0,00	0,00	0,00	0,00	0,00	0,00	815 000,00
System oświetlenia ulicznego	2010	2015	1 550 000,00	620 000,00	930 000,00	60%	0,00	0,00	265 000,00	100 000,00	100 000,00	0,00	900 000,00	185 000,00
Obszar D – Bezpieczny Połaniec	2010	2015	2 365 000,00	946 000,00	1 419 000,00	60%	0,00	0,00	265 000,00	100 000,00	100 000,00	0,00	900 000,00	1 000 000,00
Elektroniczny system informacji historycznej i turystycznej	2015	2015	500 000,00	200 000,00	300 000,00	60%	0,00	0,00	0,00	0,00	0,00	0,00	0,00	500 000,00
Muzeum Insurekcji Kościuszkowskiej	2015	2015	5 000 000,00	2 000 000,00	3 000 000,00	60%	0,00	0,00	0,00	0,00	0,00	0,00	0,00	5 000 000,00
Aleja Kościuszkowska	2015	2015	400 000,00	160 000,00	240 000,00	60%	0,00	0,00	0,00	0,00	0,00	0,00	0,00	400 000,00
Obszar E – Szlak Tadeusza Kościuszki	2015	2015	5 900 000,00	2 360 000,00	3 540 000,00	60%	0,00	0,00	0,00	0,00	0,00	0,00	0,00	5 900 000,00
Razem	2008	2015	39 955 000,00	15 982 000,00	23 973 000,00	60%	15 620,00	2 299 700,00	5 858 170,00	1 710 200,00	1 506 310,00	1 000 000,00	17 140 000,00	10 425 000,00

Realizacja zadań objętych rewitalizacją obszarów przewidziana jest na lata 2008-2015. Na wykonawcy i podwykonawcy spoczywać będzie obowiązek zapewniania (zgodnie z procedurą przetargową) właściwych zasobów ludzkich, technicznych, organizacyjnych oraz materiałowych, umożliwiających wykonanie przedmiotowych inwestycji terminowo i bez uchybień. Poniżej przedstawiono szczegółowy harmonogram działań, którego najistotniejsze elementy przedstawia poniższa tabela.

Tablica9: Harmonogram realizacji inwestycji.

Wyszczególnienie	I/2008	II/2008	I/2009	II/2009	I/2010	II/2010	I/2011	II/2011	I/2012	II/2012	I/2013	II/2013	I/2014	II/2014	I/2015	II/2015
Przebudowa budynku na Placu Uniwersału Połanieckiego																
Przebudowa płyty Placu Uniwersału Połanieckiego wraz z infrastrukturą podziemną																
Budowa pomników - na skwerze Armii Krajowej i na Placu Uniwersału Połanieckiego																
Budowa parków rekreacyjnych wraz z przebudową miasteczka ruchu drogowego i obiektu koncertowego																
Kompleksowa modernizacja zaplecza edukacyjno-sportowego i społecznego																
Zagospodarowanie terenów zielonych na centra i skwery rekreacyjno-wypoczynkowe																
Doposażenie i budowa placów zabaw																
Uzbrojenie obszaru - Osiedle Północne																
Uzbrojenie obszaru - Osiedle Południowe																
Infrastruktura drogowa																
Miejski system monitoringu																
System oświetlenia ulicznego																
Elektroniczny system informacji historycznej i turystycznej																
Muzeum Insurekcji Kościuszkowskiej																
Aleja Kościuszkowska																

Źródło: opracowanie własne.

VII.2 Źródła finansowania projektu

Plan finansowy przedsięwzięcia zbilansowano dwoma źródłami finansowania projektu, przyjmując założenie wsparcia zadań z funduszy strukturalnych Unii Europejskiej na poziomie 60% kosztów kwalifikowanych. Pozostałe koszty przedsięwzięcia (stanowiące udział własny) pokrywane będą z budżetu gminy.

Ogólną strukturę finansowania przedstawia poniższe zestawienie.

Tablica10: Struktura finansowania kosztów kwalifikowalnych inwestycji

<i>Źródła finansowania</i>	<i>Kwota brutto w zł</i>	<i>Struktura finansowania</i>
Środki UE	23 973 000,00	60%
Środki własne	15 982 000,00	40%
Razem	39 955 000,00	100%

Źródło: opracowanie własne.

Tablica11: Struktura finansowania kosztów niekwalifikowalnych inwestycji

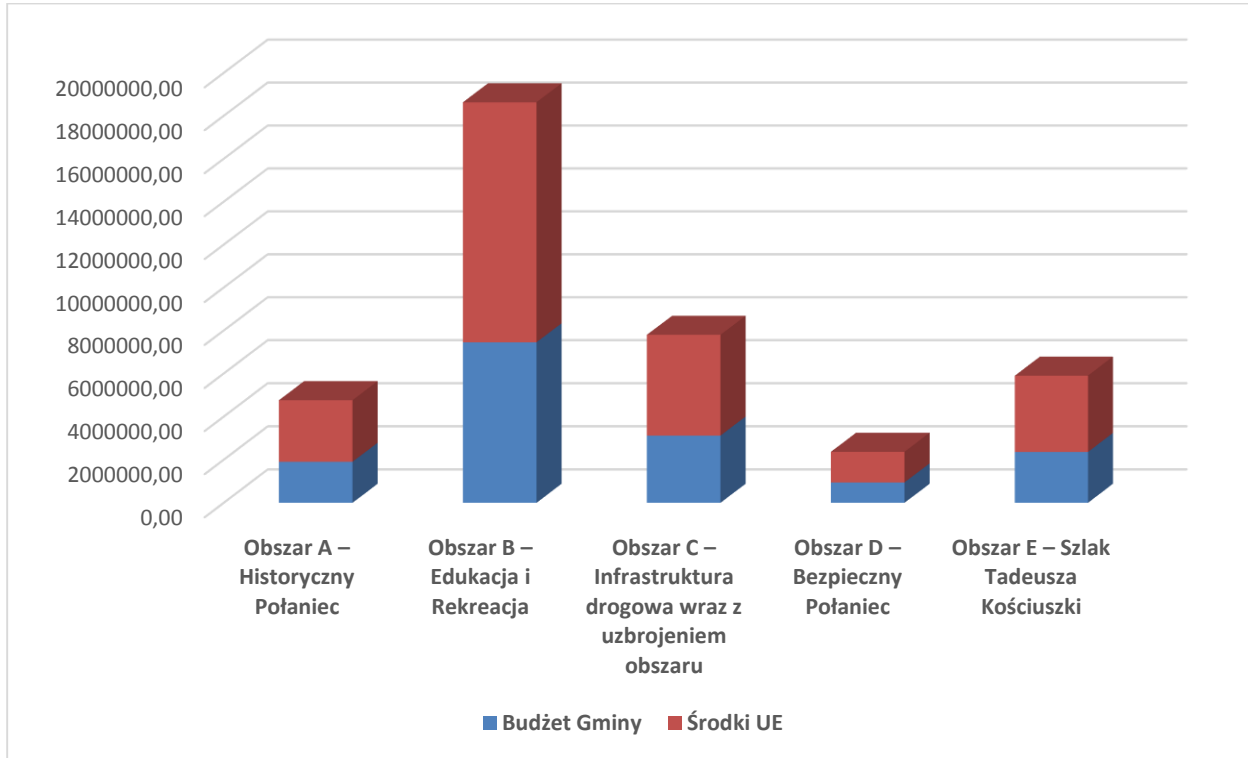
<i>Źródła finansowania</i>	<i>Kwota brutto w zł</i>	<i>Struktura finansowania</i>
Środki własne	157 500,00	100%
Razem	157 500,00	100%

Źródło: opracowanie własne.

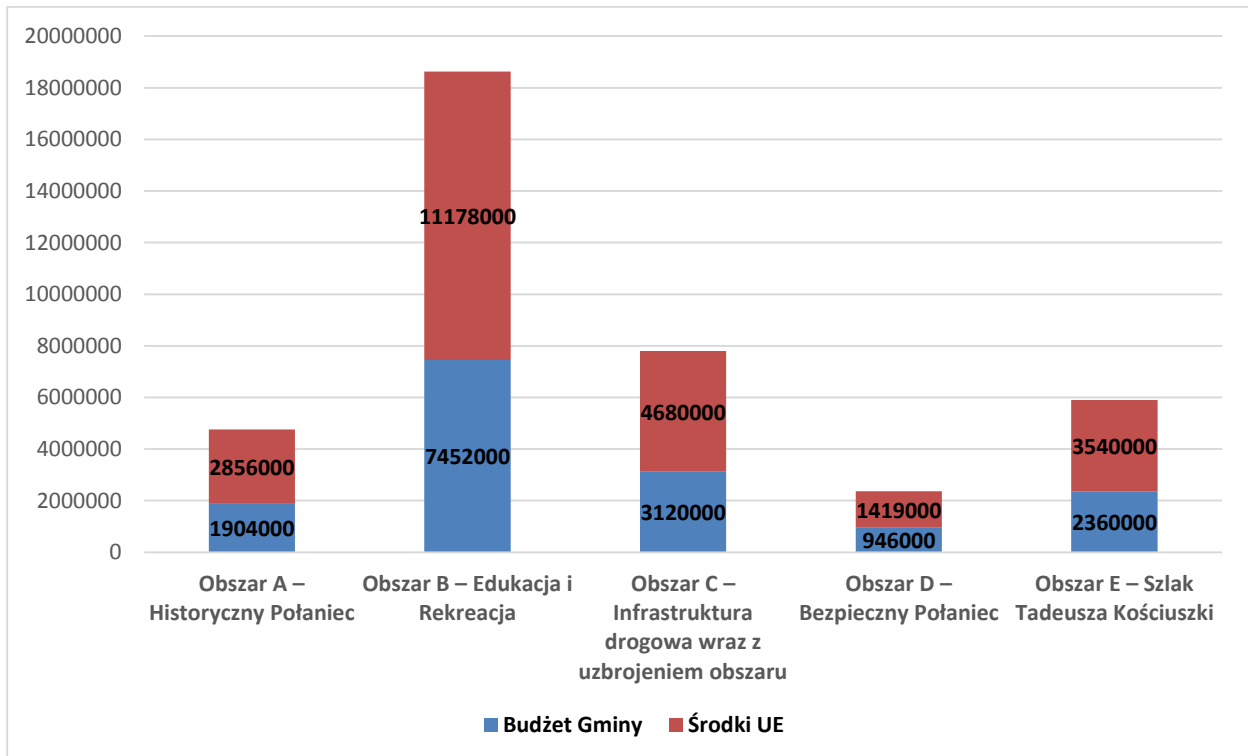
Aneks nr 2 do Lokalnego Programu Rewitalizacji dla Miasta i Gminy Polanec na lata 2007-2015

Wyszczególnienie	Ogółem			2008			2009			2010			2011			2012			2013			2014			2015		
	Razem	Budżet Gminy	Środki UE	Razem	Budżet Gminy	Środki UE	Razem	Budżet Gminy	Środki UE	Razem	Budżet Gminy	Środki UE	Razem	Budżet Gminy	Środki UE	Razem	Budżet Gminy	Środki UE	Razem	Budżet Gminy	Środki UE	Razem	Budżet Gminy	Środki UE	Razem	Budżet Gminy	Środki UE
Przebudowa budynku na Placu Uniwersału Polanieckiego	545000	218000	327000	2320	928	1392	194000	77600	116400	348680	139472	209208	0	0	0	0	0	0	0	0	0	0	0	0	0	0	0
Przebudowa płyty Placu Uniwersału Polanieckiego wraz z infrastrukturą podziemną	4175000	1670000	2505000	2500	1000	1500	1330000	532000	798000	1936190	774476	1161714	500000	200000	300000	406310	162524	243786	0	0	0	0	0	0	0	0	0
Budowa pomników - na skwerze Armii Krajowej i na Placu Uniwersału Polanieckiego	40000	16000	24000	0	0	0	0	0	0	0	0	0	0	0	0	0	0	0	0	0	0	40000	16000	24000	0	0	0
Obszar A – Historyczny Polanec	4760000	1904000	2856000	4820	1928	2892	1524000	609600	914400	2284870	913948	1370922	500000	200000	300000	406310	162524	243786	0	0	0	40000	16000	24000	0	0	0
Budowa parków rekreacyjnych wraz z przebudową miasteczka ruchu drogowego i obiektu koncertowego	2500000	1000000	1500000	10800	4320	6480	775700	310280	465420	3300	1320	1980	110200	44080	66120	0	0	0	0	0	0	1100000	440000	660000	500000	200000	300000
Kompleksowa modernizacja zaplecza edukacyjno-sportowego i społecznego	13000000	5200000	7800000	0	0	0	0	0	0	1000000	400000	600000	1000000	400000	600000	1000000	400000	600000	1000000	400000	600000	9000000	3600000	5400000	0	0	0
Zagospodarowanie terenów zielonych na centra i skwery rekreacyjno-wypoczynkowe	2305000	922000	1383000	0	0	0	0	0	0	2305000	922000	1383000	0	0	0	0	0	0	0	0	0	0	0	0	0	0	0
Doposażenie i budowa placów zabaw	825000	330000	495000	0	0	0	0	0	0	0	0	0	0	0	0	0	0	0	0	0	0	300000	120000	180000	525000	210000	315000
Obszar B – Edukacja i Rekreacja	18630000	7452000	11178000	10800	4320	6480	775700	310280	465420	3308300	1323320	1984980	1110200	444080	666120	1000000	400000	600000	1000000	400000	600000	10400000	4160000	6240000	1025000	410000	615000
Uzbrojenie obszaru - Osiedle Północne	900000	360000	540000	0	0	0	0	0	0	0	0	0	0	0	0	0	0	0	0	0	0	400000	160000	240000	500000	200000	300000
Uzbrojenie obszaru - Osiedle Południowe	900000	360000	540000	0	0	0	0	0	0	0	0	0	0	0	0	0	0	0	0	0	0	400000	160000	240000	500000	200000	300000
Infrastruktura drogowa	6500000	2600000	3900000	0	0	0	0	0	0	265000	106000	159000	100000	40000	60000	0	0	0	0	0	0	5000000	2000000	3000000	1500000	600000	900000
Obszar C – Infrastruktura drogowa wraz z uzbrojeniem obszaru	8300000	3320000	4980000	0	0	0	0	0	0	265000	106000	159000	100000	40000	60000	0	0	0	0	0	0	5800000	2320000	3480000	2500000	1000000	1500000
Miejski system monitoringu	815000	326000	489000	0	0	0	0	0	0	0	0	0	0	0	0	0	0	0	0	0	0	0	0	0	815000	326000	489000
System oświetlenia ulicznego	1550000	620000	930000	0	0	0	0	0	0	0	0	0	0	0	0	100000	40000	60000	0	0	0	900000	360000	540000	185000	74000	111000
Obszar D – Bezpieczny Polanec	2365000	946000	1419000	0	0	0	0	0	0	0	0	0	0	0	0	100000	40000	60000	0	0	0	900000	360000	540000	1000000	400000	600000
Elektroniczny system informacji historycznej i turystycznej	500000	200000	300000	0	0	0	0	0	0	0	0	0	0	0	0	0	0	0	0	0	0	0	0	0	500000	200000	300000
Muzeum Insurekcji Kościuszkowskiej	5000000	2000000	3000000	0	0	0	0	0	0	0	0	0	0	0	0	0	0	0	0	0	0	0	0	0	5000000	2000000	3000000
Aleja Kościuszkowska	400000	160000	240000	0	0	0	0	0	0	0	0	0	0	0	0	0	0	0	0	0	0	0	0	0	400000	160000	240000
Obszar E – Szlak Tadeusza Kościuszki	5900000	2360000	3540000	0	0	0	0	0	0	0	0	0	0	0	0	0	0	0	0	0	0	0	0	0	5900000	2360000	3540000
Razem	39950000	15982000	23973000	15620	6248	9372	2299700	919880	1379820	5858170	2343268	3514902	1710200	684080	1026120	1506310	602524	903786	1000000	400000	600000	17140000	6856000	10284000	10425000	4170000	6255000

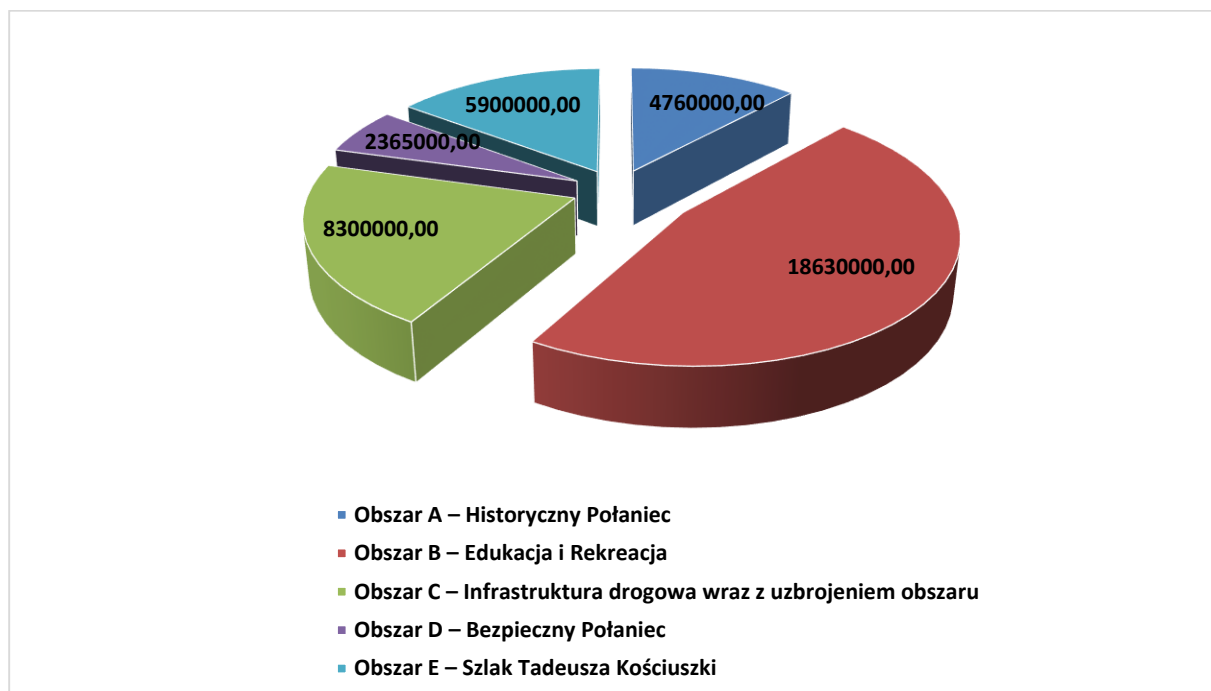
Tablica 12: Finansowanie zadań w ramach programu rewitalizacji w zł.



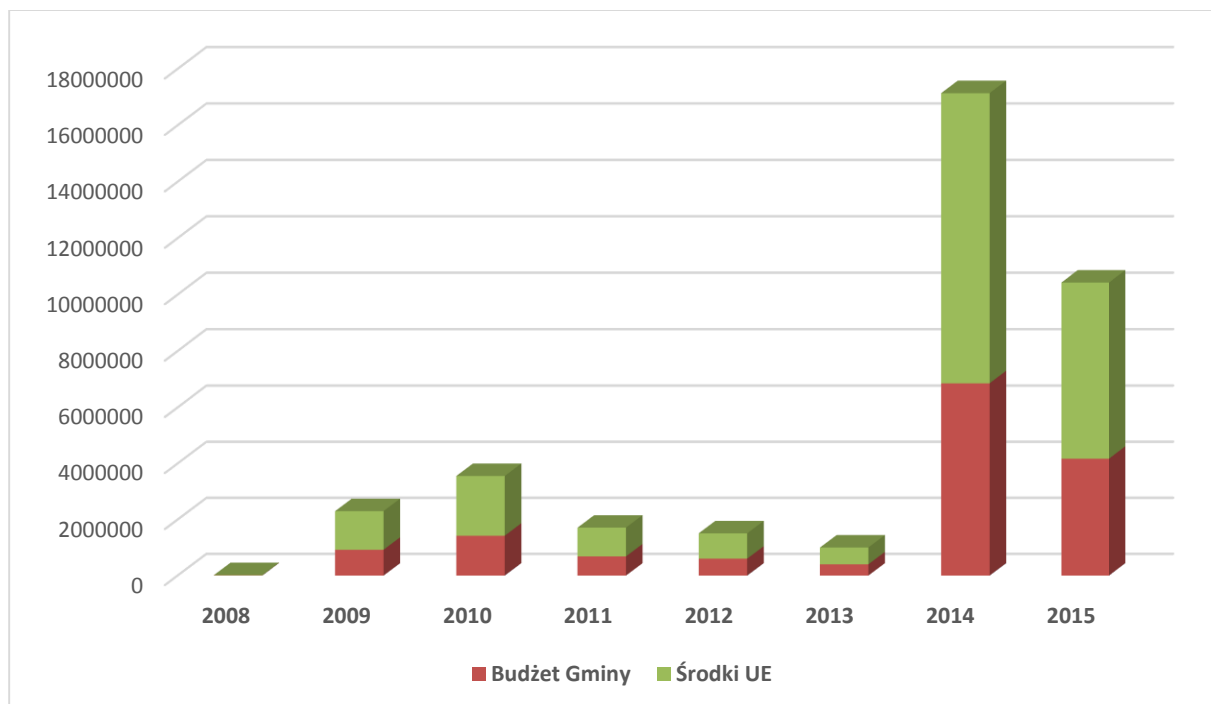
Tablica 13: Nakłady na rewitalizację w poszczególnych obszarach w zł.



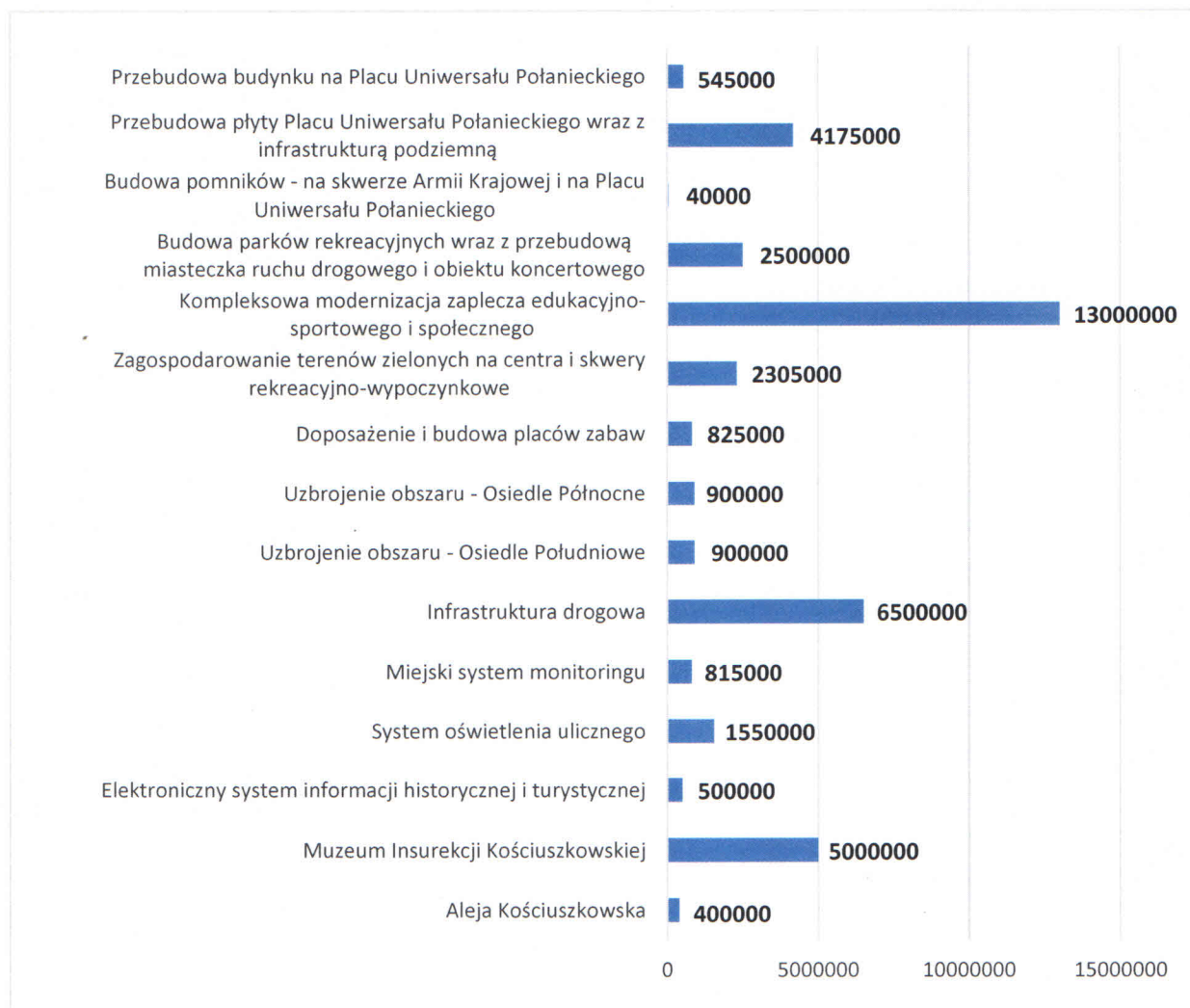
Tablica 14: Struktura finansowania w obszarach rewitalizowanych.



Tablica 15: Nakłady w latach 2008-2015 w zł.



Tablica 16: Nakłady według nazw poszczególnych zadań w zł.



Udział własny Gminy w finansowaniu kosztów kwalifikowanych inwestycji wynosi 40% i kosztów niekwalifikowanych inwestycji wynosi 100%, co w ujęciu wartościowym daje kwotę 16 139 500 zł.

PRZEWODNICZĄCY
RADY MIEJSKIEJ
mgr Stanisław Lolo