


**ZMIANA MIEJSCOWEGO PLANU  
ZAGOSPODAROWANIA PRZESTRZENNEGO  
MIASTA POŁAŃCA (CZĘŚĆ I OBEJMUJĄCA  
PÓŁNOCNĄ CZĘŚĆ MIASTA DO RZEKI CZARNEJ)**

**RYSUNEK PLANU NR 2**


**SCHEMAT SIECI KOMUNIKACYJNEJ**

Załącznik nr 2 do Uchwały Nr .....







Rady Miejskiej w Połańcu z dnia .....

skala 1 : 5000 



**OZNACZENIA**

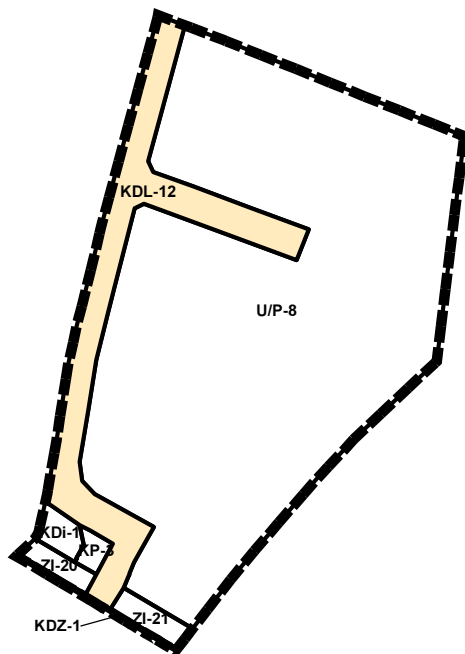
 KDL - drogi publiczne klasy lokalnej

**PRZEZNACZENIE TERENÓW W ZMIANIE PLANU**

-  tereny zabudowy usługowej i obiektów produkcyjnych, składów i magazynów U/P-8
-  tereny zieleni izolacyjnej ZI-20, ZI-21
-  tereny dróg publicznych zbiorczych KDZ-1
-  tereny dróg publicznych lokalnych KDL-12
-  tereny parkingów KP-3
-  tereny infrastruktury drogowej KDi-1

**OZNACZENIA INNE**

-  granica obszaru objętego zmianą planu
-  linie rozgraniczające tereny o różnym przeznaczeniu lub różnych zasadach zagospodarowania



PRACOWNIA EKO - GEO - PLAN

Główny projektant zmiany planu:  
mgr Antoni Matuszko - członek Południowej  
Okręgowej Izby Urbanistów z siedzibą  
w Katowicach,  
KT - 167

Opracowanie graficzne:  
dr Lilianna Skublicka