

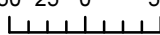
ZMIANA MIEJSCOWEGO PLANU ZAGOSPODAROWANIA
PRZESTRZENNEGO OBSZARÓW WSI: BRZozowa,
LUSZYCA, ŁĘG, TURSKO MAŁE, TURSKO MAŁE KOLONIA
I ZAWADA W GMINIE POŁANIEC

RYSUNEK PLANU NR 2







ZASADY OBSŁUGI INFRASTRUKTURY TECHNICZNEJ

Załącznik nr 2 do Uchwały Nr
Rady Miejskiej w Połaniu z dnia

skala 1 : 5000

50 25 0 50 m


OZNACZENIA

-  granica obszaru objętego zmianą planu
-  linie rozgraniczające tereny o różnym przeznaczeniu lub różnych zasadach zagospodarowania
-  tereny obiektów produkcyjnych, składów i magazynów PP17 - PP22
-  tereny dróg publicznych lokalnych KDL3 - KDL9
-  tereny dróg publicznych dojazdowych KDD2
-  rowy melioracyjne


Elementy infrastruktury

sieci napowietrzne


 linia elektroenergetyczna 220 kV ze strefą techniczną


 sieć telekomunikacyjna

sieci podziemne

 sieć elektroenergetyczna


 sieć wodociągowa

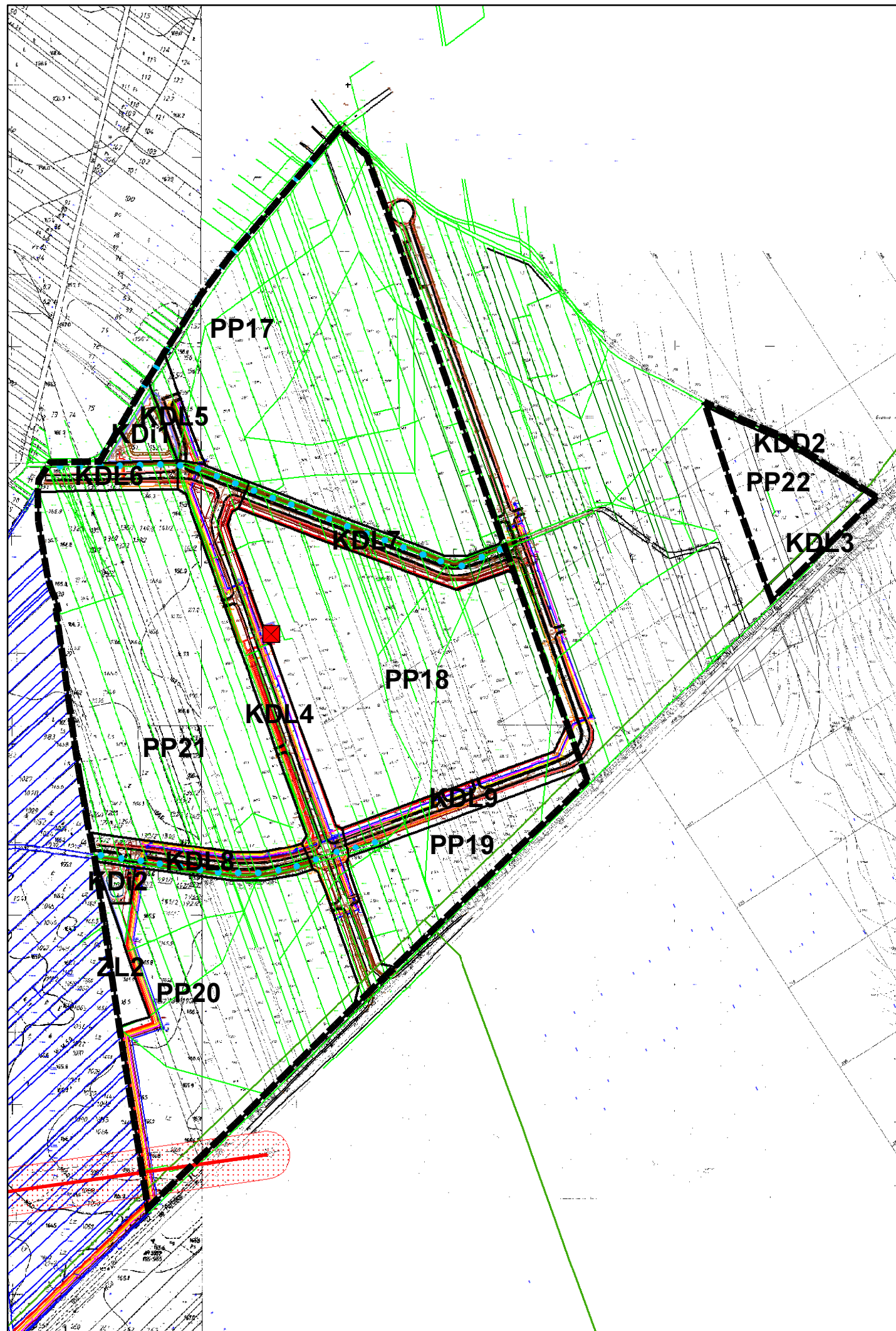
 sieć gazowa

 sieć kanalizacji deszczowej

 sieć kanalizacji sanitarnej

 sieć ciepłownicza

 stacja transformatorowa



PRACOWNIA EKO - GEO - PLAN

Główny projektant zmiany planu:
mgr Antoni Matuszko - członek Południowej
Okręgowej Izby Urbanistów z siedzibą
w Katowicach,
KT - 167

Opracowanie graficzne:
dr Lilianna Skublicka